

Program rozvoje obce Mezilečí



na období let 2019-2028

Září 2019



Evropská unie
Evropský sociální fond
Operační program Zaměstnanost





Evropská unie
Evropský sociální fond
Operační program Zaměstnanost



Zpracovatel:

Svazek obcí "ÚPA"
náměstí T. G. Masaryka 120
549 41 Červený Kostelec
IČ: 71211721

V rámci zpracovatelské organizace dokument vytvořili:

Jméno a příjmení: Mgr. Karel Turek
Telefon: +420 604 558 002
E-mail: turek@mikroregionupa.cz

Jméno a příjmení: Sofie Laskavá, DiS.
Telefon: +420 777 811 365
E-mail: martina.sofie26@gmail.com

Dokument byl vytvořen v rámci projektu „Efektivní správa obcí Červenokostelecka a Českoskalicka“ registrační číslo CZ.03.4.74/0.0/0.0/16_058/0007446. Financování projektu bylo následující: prostředky z Evropské unie (85 %), prostředky ze státního rozpočtu (10 %), vlastní zdroje (5 %).

OBSAH

1 Úvod	5
2 Analytická část	7
2.1 Charakteristika obce Mezilečí	7
2.1.1 Území.....	7
2.1.1.1 Geografická poloha	7
2.1.1.2 Členění obce a základní informace o obci	9
2.1.1.3 Ráz krajiny a přírodní prostředí.....	9
2.1.1.4 Základní historie obce a její vliv na současnost.....	15
2.1.2 Obyvatelstvo	15
2.1.2.1 Demografická situace	15
2.1.2.2 Sociální situace	22
2.1.2.3 Život v obci	23
2.1.3 Hospodářství	25
2.1.3.1 Ekonomická situace.....	25
2.1.3.2 Trh práce	29
2.1.3.3 Cestovní ruch.....	32
2.1.4 Infrastruktura	33
2.1.4.1 Dopravní infrastruktura.....	33
2.1.4.2 Dopravní obslužnost.....	35
2.1.4.3 Technická infrastruktura	36
2.1.5 Vybavenost obce	38
2.1.5.1 Bydlení.....	38
2.1.5.2 Školství a vzdělávání.....	40
2.1.5.3 Zdravotnictví.....	40
2.1.5.4 Sociální služby	40
2.1.5.5 Kultura	41
2.1.5.6 Sport a tělovýchova.....	42
2.1.6 Životní prostředí.....	42
2.1.6.1 Současný stav životního prostředí.....	42
2.1.6.2 Ochrana životního prostředí	49
2.1.7 Správa obce	52
2.1.7.1 Obecní úřad a kompetence obce	52
2.1.7.2 Hospodaření a majetek obce	53
2.1.7.3 Bezpečnost	56
2.1.7.4 Partnerství obce	57
2.2 Zhodnocení dotazníkového šetření	58
2.3 Výsledky veřejného projednávání	69

2.4 Východiska pro návrhovou část	74
2.4.1 Potenciál vyplývající z analýzy současného stavu	74
2.4.2 Návaznost na jiné strategické a územní dokumenty.....	75
2.4.3 Limity rozvoje	76
2.4.4 SWOT analýza	76
3 Strategická část	80
3.1 Vize	82
3.2 Klíčové oblasti rozvoje	82
3.2.1 Klíčová oblast rozvoje INFRASTRUKTURA.....	84
3.2.2 Klíčová oblast rozvoje VOLNÝ ČAS.....	89
3.2.3 Klíčová oblast rozvoje OBČANSKÁ VYBAVENOST	94
3.3 Podpora realizace Programu rozvoje	98
4 Akční plán	99
5 Implementační část	107
5.1 Systém řízení a organizačního zajištění naplňování Programu rozvoje	107
5.2 Systém financování Programu rozvoje	108
5.3 Systém aktualizace Programu rozvoje.....	109
5.4 Systém monitoringu a vyhodnocování realizace Programu rozvoje.....	110
6 Přílohy	114
6.1 Použité zdroje dat.....	114
6.2 Seznam zkratk.....	117
6.3 Seznam tabulek	119
6.4 Seznam grafů.....	120
6.5 Seznam obrázků.....	121
6.6 Seznam schémat	122
6.7 Seznam příloh.....	122

1 Úvod

Program či strategie rozvoje obce Mezilečí je základní plánovací dokument, který představuje hlavní nástroj řízení rozvoje obce. V podstatě definuje postup, jak se dostat z bodu A do bodu B. Bod A je současnost, tedy jak to v obci v současnosti vypadá, jakými různorodými prostředky obec disponuje, které služby jsou v obci k dispozici atd. Bod B představuje budoucí stav, tedy jak chceme, aby to v obci vypadalo v budoucnosti, co zde má být přítomno, co naopak odstraněno apod. Celý dokument je rozdělen do několika hlavních částí.

První částí je **analytická část**, která popisuje stávající situaci v obci. Převážně je zde věnována pozornost charakteristice obce, která je rozdělena do sedmi hlavních kapitol – území, obyvatelstvo, hospodářství, infrastruktura, vybavenost obce, životní prostředí a správa obce. Dále jsou zhodnoceny výsledky získané z dotazníkového šetření a z veřejných projednávání týkajících se rozvoje obce. Analytická část dále obsahuje východiska pro návrhovou část. Rozebrán je potenciál vyplývající z analýzy současného stavu, návaznost dokumentu na jiné rozvojové dokumenty, dále jsou definovány limity rozvoje a provedena tzv. analýza SWOT.

Druhou částí je **strategická část**. Zde je formulována vize, která definuje to, o co v území usilujeme a čeho chceme dosáhnout. Následně jsou formulovány strategické cíle (prioritní rozvojové oblasti), které vyplynuly z vyhodnocení současného stavu a z provedených šetření (dotazníkové šetření, veřejná projednávání, konzultace s vedením obce), a na které by bylo vhodné se zaměřit, aby v obci docházelo k rozvoji. V rámci jednotlivých strategických cílů jsou navržena konkrétní opatření a aktivity, jejichž realizace by měla vést k naplnění a dosažení daných strategických cílů.

Třetí částí je **akční plán**. Náplní je plán realizace projektů pro nejbližší časové období, zpravidla jednoho až dvou let. Konkrétní projekty jsou blíže popsány, zdůvodněn je jejich přínos k rozvoji obce, zdroje financování a návaznost na rozpočet obce, předpokládané časové období nutné pro realizaci, místo realizace projektu atd. Projekty, jejichž realizace bude naplánována v dalších letech programového období, budou obsaženy v zásobníku projektů.

Čtvrtou, závěrečnou částí, je **implementační část**. Obsaženy jsou informace o organizačním zajištění realizace programu, dále jsou definovány monitorovací indikátory, díky kterým lze sledovat, zda dochází k realizaci opatření a konkrétních aktivit a následně k naplňování strategických cílů. Obsaženy jsou i informace, jak bude plán zaveden do rozhodovacích mechanismů obce. Nelze opomenout ani informace, jak bude probíhat aktualizace programového dokumentu.

Významným aspektem strategie je **zapojení veřejnosti**. Každý obyvatel obce a každý subjekt v obci působící měl možnost se vyjádřit k rozvoji obce prostřednictvím **dotazníkového šetření** (proběhlo v průběhu září a října 2018) či na **veřejném projednávání**, které proběhlo 30. 1. 2019 (blíže viz kap. 2.2 Zhodnocení dotazníkové šetření a kap. 2.3 Výsledky veřejného projednávání).

Celý proces tvorby Programu rozvoje obce (dále jen PRO) Mezilečí na období 2019-2028 byl zahájen 1. 3. 2018.

Zpracování analytické části probíhalo od července roku 2018. Analytická část byla průběžně aktualizována, aby uvedené informace byly co nejvíce aktuální. V rámci této části bylo provedeno i dotazníkové šetření a veřejné projednávání (viz výše). Zpracování strategické části navázalo na analytickou část, přičemž finální verze této části byla představitelům obce elektronicky předána v únoru 2019. I tato část PRO byla podle potřeby aktualizována do finální podoby. Pracovní verze akčního plánu byla představitelům obce zaslána v květnu 2019. Další části PRO byly představitelům obce elektronicky předány v červenci 2019. Na přelomu měsíců srpna a září 2019 byl PRO finalizován.

Finální verze **PRO Mezilečí na období let 2019-2028** byla představitelům obce Mezilečí předána v dohodnutém formátu.

V rámci zpracování tohoto dokumentu byly využity různorodé informační zdroje. Jmenovat lze knihy, odborné časopisy, statistické materiály, množství internetových zdrojů, strategické dokumenty celostátní, regionální a místní úrovně, které s tímto rozvojovým dokumentem souvisí či mapové podklady. Všechny použité zdroje dat jsou v práci řádně citovány a jejich kompletní přehled je uveden v závěru práce. Řada informací byla získána prostřednictvím konzultací s představiteli obce Mezilečí, z provedeného dotazníkového šetření a z výstupů z veřejného projednávání.

2 Analytická část

Tato kapitola se zabývá geografickou analýzou obce Mezilečí. Jedná se především o analýzu regionální geografie (popis území) a socioekonomické geografie (obyvatelstvo, hospodářství apod.). Analytická část je rozdělena do čtyř dílčích částí. První dílčí část se zabývá charakteristikou obce, druhá zhodnocením dotazníkového šetření, třetí vyhodnocením veřejného projednávání a čtvrtá východisky pro návrhovou část.

2.1 Charakteristika obce Mezilečí

Charakteristika obce je rozčleněna na sedm hlavních oblastí – území, obyvatelstvo, hospodářství, infrastruktura, vybavenost obce, životní prostředí a správa obce. Každá tato oblast se zabývá dílčí charakteristikou obce Mezilečí, která tematicky s danou oblastí souvisí.

2.1.1 Území

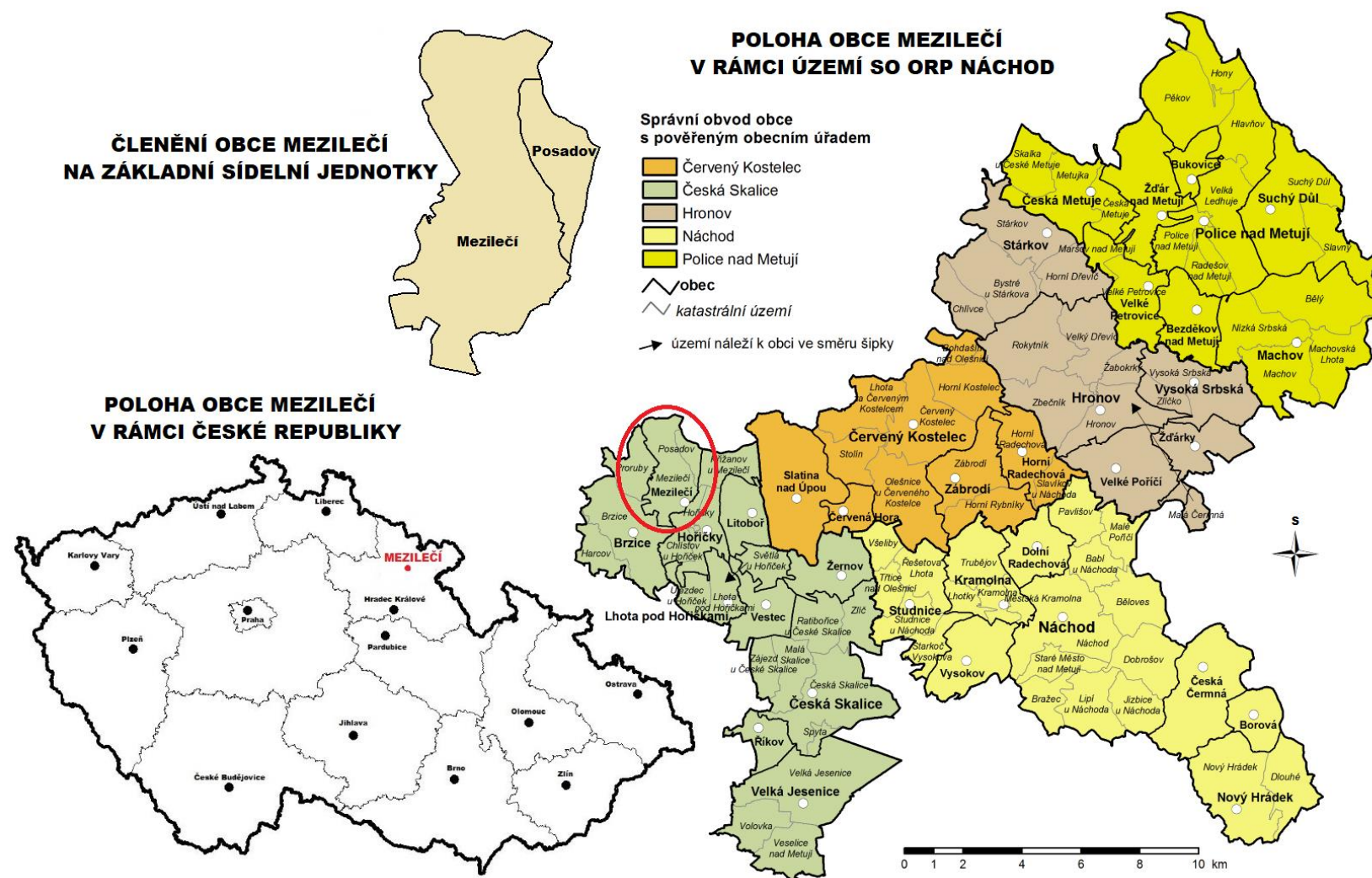
2.1.1.1 Geografická poloha

Obec Mezilečí se nachází ve východních Čechách. V rámci územního členění je součástí Královéhradeckého kraje a v rámci kraje patří územně do okresu Náchod, kde se rozkládá v jeho západní části (obrázek 1). Zeměpisné souřadnice obce jsou 50° 27' 12'' severní šířky, 15° 58' 59'' východní délky¹.

Z pohledu správního spadala obec do konce roku 2002 pod okres Náchod, od roku 2003 v souvislosti se zrušením okresních úřadů spadá obec ze správního hlediska pod správní obvod obce s rozšířenou působností (SO ORP) Náchod. Funkci pověřeného obecního úřadu (POÚ) zajišťuje pro území obce město Česká Skalice.

¹Zdroj: Internetové stránky Regionálního informačního servisu <http://www.risy.cz/>

Obrázek 1: Geografická poloha obce Mezilečí a její členění



Zdroje: Internetové stránky Českého statistického úřadu <https://www.czso.cz/>, Internetové stránky Českého úřadu zeměměřičského a katastrálního <https://www.cuzk.cz/>; upraveno

2.1.1.2 Členění obce a základní informace o obci

Území obce se skládá ze dvou částí² – Mezilečí a Posadov. Celková rozloha obce je 520 ha a skládá se celkem ze dvou katastrálních území (k.ú.) – Mezilečí a Posadov³. K 1. 1. 2018 zde žilo 139 trvale bydlících obyvatel, z toho 66 mužů a 73 žen⁴. Obec se skládá celkem ze dvou základních sídelních jednotek (ZSJ)⁵: Mezilečí a Posadov. Skladebnost jednotlivých druhů jednotek je znázorněna v tabulce 1.

Tabulka 1: Skladebnost správní, technické, evidenční a sídelní struktury v rámci obce Mezilečí

Název obce	Část obce	Název katastrálního území	Název základní sídelní jednotky
Mezilečí	Mezilečí	Mezilečí	Mezilečí
	Posadov	Posadov	Posadov

Zdroj: Internetové stránky Územně identifikačního registru České republiky (ČR) <http://www.uir.cz/>

Z pohledu pro obec významných spádových sídel jsou nejbližší Hoříčky (2 km), dále Česká Skalice a Úpice (10 km). Krajské město Hradec Králové je od obce vzdáleno 38 km.

Obec nemá heraldický znak ani vlajku.

2.1.1.3 Ráz krajiny a přírodní prostředí

Zařazení obce Mezilečí z pohledu geomorfologického členění shrnuje následující schéma.

Schéma 1: Zařazení obce Mezilečí z pohledu geomorfologického členění

provincie	Česká Vysočina
subprovincie	Krkonoško-jesenická soustava
oblast	Krkonošská oblast
celek	Krkonošské podhůří
podcelek	Zvičinsko-kocléřovský hřbet
okrsek	Kocléřovský hřbet

Zdroj: Internetové stránky Národního geoportálu INSPIRE <https://geoportal.gov.cz/>

² Část obce je evidenční jednotka vytvářená budovami s čísly popisnými a čísly evidenčními přidělenými v jedné číselné řadě, která leží v jednom souvislém území (§27, odst. 2 zákona č. 128/2000 Sb., o obcích).

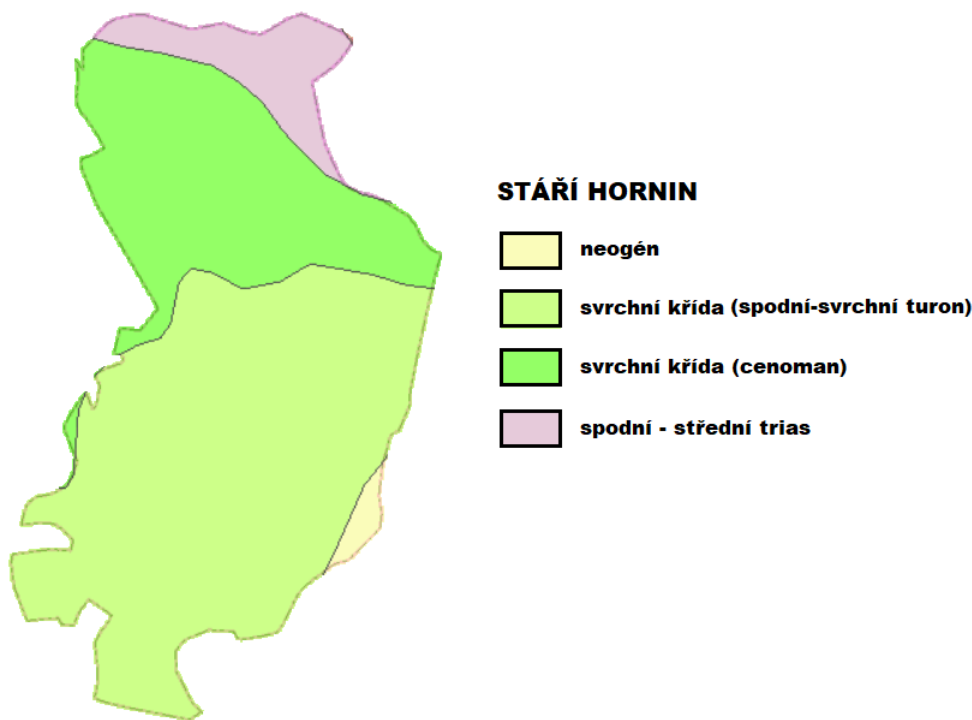
³ Zdroj: Internetové stránky Českého úřadu zeměměřického a katastrálního <https://www.cuzk.cz/>

⁴ Zdroj: Městská a obecní statistika <https://vdb.czso.cz/mos/>

⁵ Základní sídelní jednotky jsou územní jednotky, které jsou skladebné (spolu se svými díly) jak do správní (obce), tak do technické (katastrální území), evidenční (části obcí) i sídelní struktury a z toho důvodu mají velký význam pro prostorovou identifikaci (jako základní číselník, z něhož se odvozují kódy dalších prostorových jednotek) a také při přípravě a vyhodnocování sčítání lidu. ZSJ mají své územní vymezení, kterým beze zbytku vyplňují obce. Zdroj: Územně identifikační registr ČR, dostupné z: <http://www.uir.cz/>

Ze schématu 1 vyplývá, že celé území obce pokrývá jeden geomorfologická okrsek – **Koclářovský hřbet**.

Obrázek 2: Geologické složení území obce Mezilečí



Poznámka: stáří hornin je v legendě seřazeno od nejmladšího po nejstarší.

Zdroj: Internetové stránky Národního geoportálu INSPIRE <https://geoportal.gov.cz/>

Z hlediska geologického složení (obrázek 2) je území obce tvořeno převážně **usazenými horninami mladších druhohor** z období svrchní křídly –z období turonu (vápnité jílovce, slínovce, méně jílovité vápence) a z období cenomanu (jílovce, prachovce, pískovce, slepence). **V severní části je kus území obce tvořen horninami z období starších druhohor** z období spodního a středního triasu (jílovce, pískovce, slepence, dolomity). **Nepatrná část území obce na jihovýchodě je tvořena horninami z období mladších třetihor**, z období neogénu (písky, štěrky, jíly).

Na území obce se nenacházejí důlní díla a nezasahují do něj ani poddolované plochy⁶.

Nejvyšším bodem na území obce je vrch **Smiřická stráň** (569 m n. m.), který se nachází v severním výběžku území obce. Z dalších vrcholů lze jmenovat **bezejmenný vrch s nadmořskou výškou 515 m n. m.**, který se nachází severně od zastavěného území místní části Posadov v oblasti místně užívaného názvu „U Čihadla“. Průměrná nadmořská výška obce je 417 m n. m.⁷.

⁶ Zdroj: Internetové stránky České geologické služby www.geology.cz/

⁷ Zdroj: Internetové stránky Regionálního informačního servisu <http://www.risy.cz/>

Nejvýznamnějším tokem, který protéká přes území obce, je **Válovický potok** (ID⁸ 10185358), který pramení v Prorubách (místní část sousední obce Brzice), protéká jižní částí území obce Mezilečí a poblíž křižovatky silnic III. třídy č. 3042 a č. 3044 území obce opouští.

Z dalších toků lze jmenovat dva bezejmenné toky, levostranné přítoky Úpy:

- Bezejmenný tok s ID 10167672 – pramení na úpatí vrchu Smiřická stráň západně od zastavěného území místní části Posadov. Tok protéká podél silnice III/3042 a zastavěného území obce Mezilečí a jižně od budovy č. p. 49 se vlévá do Válovického potoka.
- Bezejmenný tok s ID 10167671 – levostranný přítok Válovického potoka, pramení v oblasti místně zažitého názvu „Peklo“, teče jižním směrem a po přibližně 400 metrech se vlévá do Válovického potoka⁹.
- Bezejmenný tok s ID 10167668 – pramení východně o rybníka Mezleč, protéká zmíněným rybníkem západním směrem do Prorub, odkud pokračuje jižním směrem a následně se vlévá do Válovického potoka.

Největší vodní plochou na území obce je rybník Mezleč. Z dalších vodních ploch, které jsou již rozlohou podstatně menší, lze jmenovat rybník nacházející se severně od rybníka Mezleč a rybník nacházející se v centrální části zastavěného území obce přes silnici naproti zvoničce.

Z vodních ploch nelze opomenout ještě **požární nádrž** (obrázek 3), která se nachází poblíž budovy č. p. 26. V letním období je nádrž využívána i ke koupání.

Co se týče výskytu **studánek, pramenů a dalších vodních zdrojů**, v rámci Národního registru pramenů a studánek není evidována žádná studánka, pramen či jiný vodní zdroj¹⁰.

Obrázek 3: Požární nádrž v obci Mezilečí



Zdroj: vlastní průzkum

⁸ ID = identifikátor

⁹ Zdroj: Centrální evidence vodních toků, dostupné z <http://eagri.cz/public/web/mze/voda/aplikace/cevt.html>

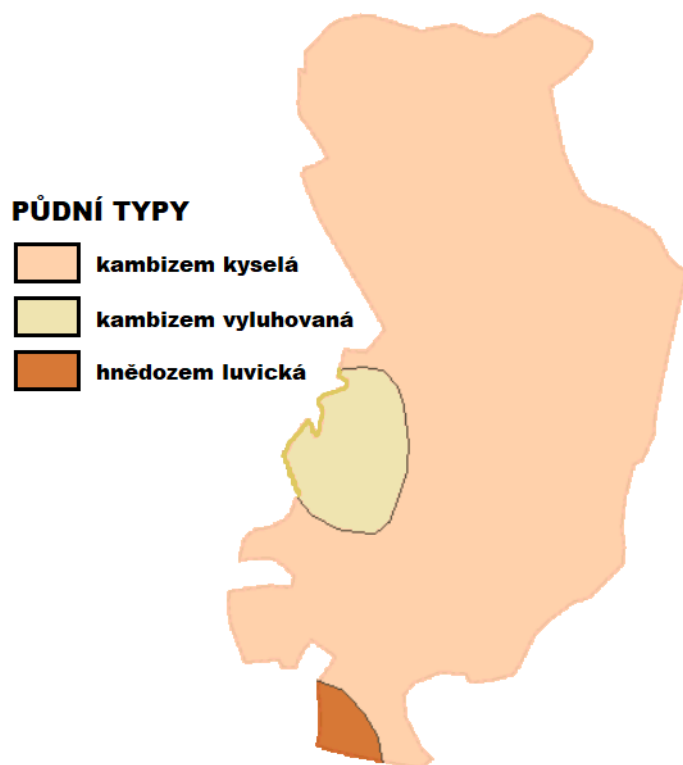
¹⁰ Zdroj: Internetové stránky Národního registru pramenů a studánek <http://www.estudanky.eu/>

Z klimatologického hlediska celé území obce spadá **do mírně teplé a mírně vlhké podnebné oblasti**. Roční úhrn srážek se pohybuje přibližně v rozmezí 400 až 600 mm.

U lesních porostů v současné době **dominují monokultury nepůvodních druhů smrku**. Přirozenou vegetací v této oblasti by byla v severní části území obce biková bučina, v jižní části území obce biková či jedlová doubrava¹¹. Nahrazení přirozené vegetace monokulturou smrku má za následek sníženou schopnost retence území či větší náchylnost k poškození živými (např. kůrovec) škůdci i vnějšími činiteli (např. mráz, vítr). V srpnu roku 2017 se větší náchylnost k poškození projevila, kdy byla značná část lesních jehličnatých porostů na území obce poničena v důsledku derecha. Z fauny jsou typické běžné druhy lovné zvěře (srny, zajíci, divoká prasata atd.).

Z pedologického hlediska jsou na převážně většině území obce zastoupeny **kambizemě**, konkrétně se jedná o subtyp kyselá (obrázek 4). V případě oblasti místně zažitého názvu „Peklo“ převažují kambizemě vyluhované. V části jižního cípu území obce jsou dominantním typem hnědozemě luvická¹².

Obrázek 4: Zastoupení půdních typů na území obce Mezilečí



Zdroj: Internetové stránky Národního geoportálu INSPIRE <https://geoportal.gov.cz/>

¹¹ Zdroj: Internetové stránky Národního geoportálu INSPIRE <https://geoportal.gov.cz/>

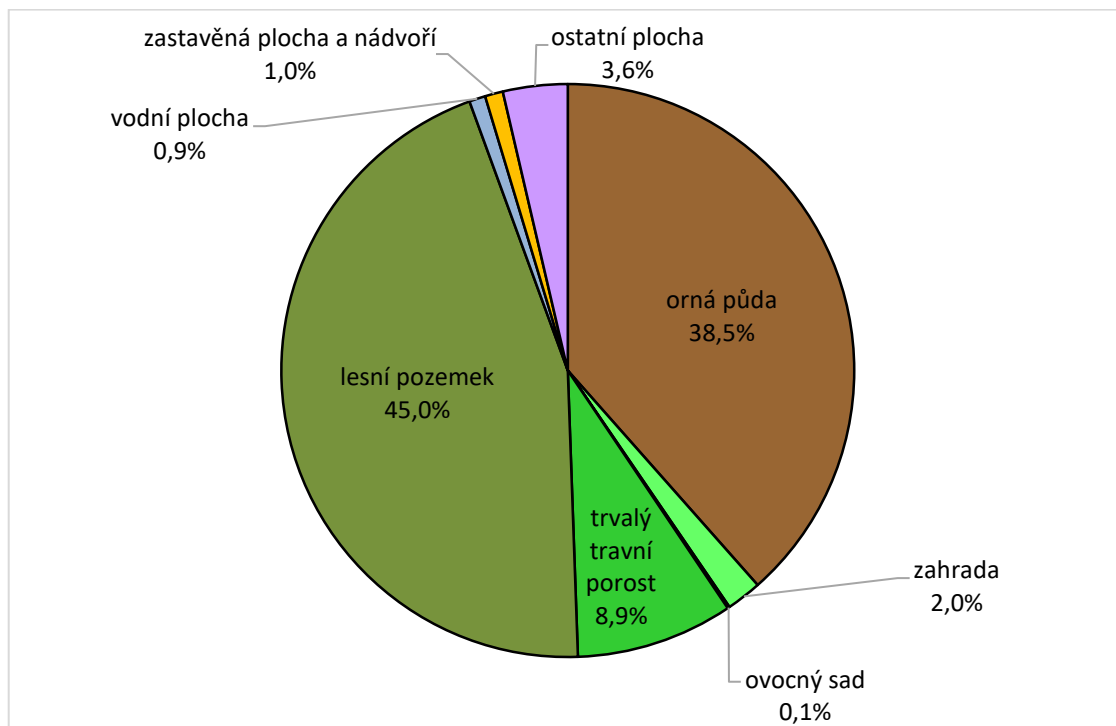
¹² Hnědozemě se vyskytují převážně v nižší části pahorkatin a na okraji nížin, a to od nadmořských výšek 150 až po 450 m n. m. Původním porostem těchto půd byl listnatý les a v současné době jsou téměř zcela zemědělsky využívány.

Kambizem je typ půdy, která se zpravidla nachází ve svažitéch a členitých oblastech. Dříve byla nazývána jako hnědá (lesní) půda.

Jak v případě hnědozemí, tak kambizemí se jedná o velmi kvalitní zemědělské půdy, které jsou vhodné zejména pro velmi náročné plodiny, jako jsou ječmen, pšenice, cukrovka a vaječná. Je však potřeba je pravidelně vápnit a dodávat kvalitní organické hnojení (Elektronický taxonomický klasifikační systém půd ČR <https://klasifikace.pedologie.cz/>, Internetový server Příroda.cz <https://www.priroda.cz/>)

Co se týče struktury krajiny, tak k 22. 7. 2018 **největší podíl zauímají lesní pozemky** (233,9 ha, 45 % území obce) a **orná půda** (200 ha, 38,5 % území obce). Následují **trvalé travní porosty** (46,1 ha, 8,9 %). Další druhy pozemků jsou svojí výměrou zastoupeny méně – ostatní plochy (18,9 ha, 3,6 %), zahrady (10,3 ha, 2 %), zastavěné plochy (5,3 ha, 1 %), vodní plochy (4,8 ha, 0,9 %) a ovocné sady (0,6 ha, 0,1 %)¹³. Struktura druhů pozemků v obci je graficky znázorněna na grafu 1.

Graf 1: Struktura druhů pozemků v obci Mezilečí k 22. 7. 2018 (v %)



Zdroj: Aplikace Českého úřadu zeměměřického a katastrálního „Nahlížení do katastru nemovitostí“ <https://nahlizeniidokn.cuzk.cz/>

Struktura druhů pozemků půdního fondu podle jednotlivých k.ú. je zobrazena v tabulce 2, kde jsou absolutní hodnoty uvedené v hektarech, a v grafu 2, kde je znázorněno procentuální zastoupení druhů pozemků v jednotlivých k.ú. obce Mezilečí.

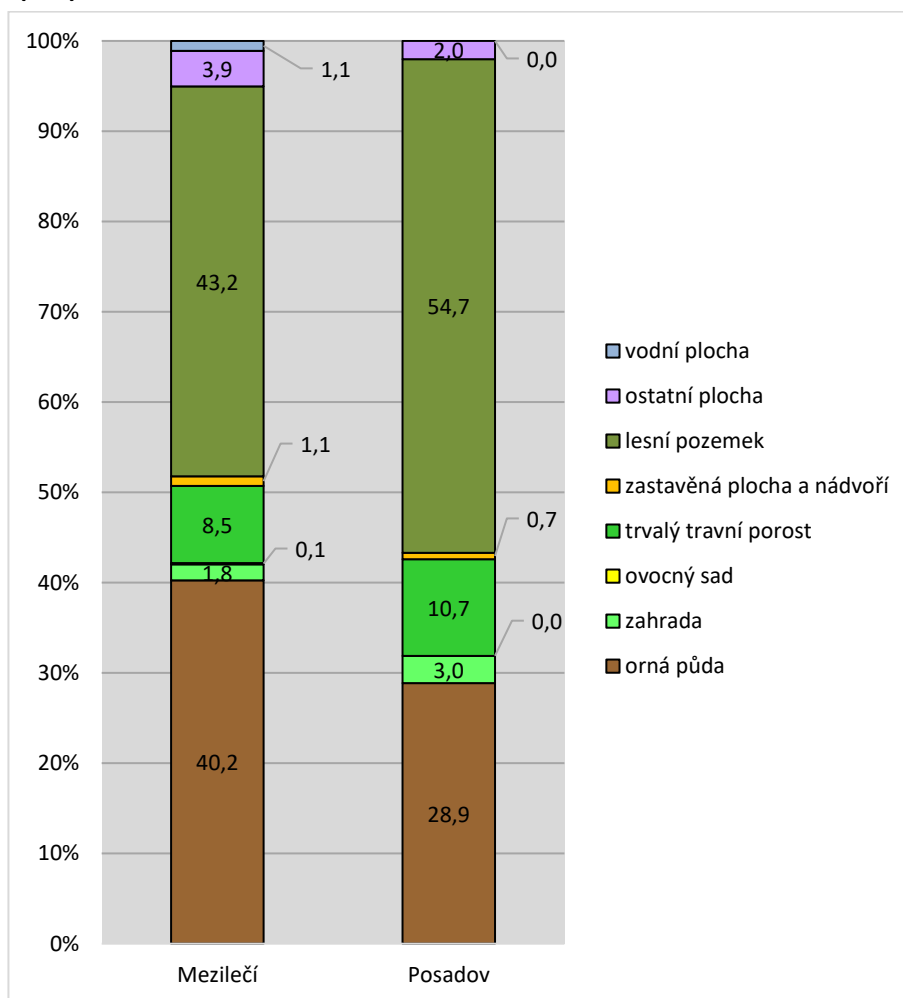
¹³ Zdroj: Aplikace Českého úřadu zeměměřického a katastrálního „Nahlížení do katastru nemovitostí“ <https://nahlizeniidokn.cuzk.cz/>

Tabulka 2: Struktura druhů pozemků půdního fondu v obci Mezilečí podle katastrálních území k 22. 7. 2018 (v ha)

Druh pozemku	Katastrální území		Obec Mezilečí celkem
	Mezilečí	Posadov	
orná půda	176,6	23,4	200,0
zahrada	7,9	2,5	10,3
ovocný sad	0,6	0	0,6
trvalý travní porost	37,4	8,7	46,1
lesní pozemek	189,5	44,3	233,9
vodní plocha	4,8	0	4,8
zastavěná plocha a nádvoří	4,7	0,6	5,3
ostatní plocha	17,3	1,7	18,9
celkem	438,7	81,1	519,8

Zdroj: Aplikace Českého úřadu zeměměřického a katastrálního „Nahlížení do katastru nemovitostí“ <https://nahliznidokn.cuzk.cz/>

Graf 2: Struktura druhů pozemků půdního fondu v obci Mezilečí podle katastrálních území k 22. 7. 2018 (v %)



Zdroj: Aplikace Českého úřadu zeměměřického a katastrálního „Nahlížení do katastru nemovitostí“ <https://nahliznidokn.cuzk.cz/>

Při rozdělení území obce podle jednotlivých k.ú. lze vidět, že se mezi sebou tato k.ú. v zastoupení některých druhů pozemků částečně liší. Zatímco v k.ú. Mezilečí představuje orná půda 40 %, v k.ú. Posadov je to necelých 30 %. V případě lesních pozemků je situace opačná, v k.ú. Posadov představují lesní pozemky téměř 55 % území, v k.ú. Mezilečí okolo 43 %. Dále lze z tabulky 2 a z grafu 2 vysledovat, že v k.ú. Posadov nejsou žádné pozemky s druhem „vodní plocha“ a „ovocný sad“.

Celkově lze konstatovat, že v obou k.ú. jsou dominantními druhy pozemků „lesní pozemky“ a „orná půda“. Zbývající druhy pozemků mají oproti dvěma zmiňovaným druhům výrazně nižší zastoupení.

2.1.1.4 Základní historie obce a její vliv na současnost

Obec byla původně pojmenována jako Mezleč (německy *Mesletsch*). První písemná zmínka o obci pochází z roku 1495, kdy obec náležela ke smiřickému panství. Osadu Posadov (která k obci nyní náleží) měli v držení jezuité v Žirči.

V roce 1780 odkupuje panství císař Josef II, který ho rozšiřuje nejen o nově vybudovanou pevnost (1780–1787), ale i o hořněveské statky (1790). Na tuto dobu místní rádi vzpomínají, neboť panství pod císařskou správou jen kvete a mnozí si vydělali při stavbě pevnosti, což se projevilo i na nárůstu obyvatelstva. Zatímco v roce 1790 zde bylo 42 usedlostí, v roce 1833 jich bylo již 58 a obývalo je 394 obyvatel.

Od roku 1848 se z panství stal říšský statek pod správou privátní rakouské banky ve Vídni, který byl v roce 1863 ve veřejné dražbě prodán baronovi Janu staršímu Liebigovi, jenž celou oblast panství zprůmysluje. V roce 1864 zde byla založena smiřická parní pila.

Do roku 1848 k obci patřila polovina dnešní obce Maršov u Úpice a roku 1849 je k Mezilečí přidělena obec Proruby, která se rozdělila na německou část, která se v roce 1878 osamostatnila a česká část zůstává součástí obce do roku 1925, kdy sloučením obou částí vznikla nová obec Proruby.

Koncem 19. století se obec rozvíjí mílovými kroky, roku 1893 je založen místní sbor dobrovolných hasičů.

Počátkem 20. století tak Mezilečí patří již s Posadovem do okresního hejtmanství náchodského.¹⁴

2.1.2 Obyvatelstvo

2.1.2.1 Demografická situace

Vývoj počtu obyvatel

Pomocí této charakteristiky lze sledovat, zdali je obec zisková či ztrátová z hlediska počtu obyvatel. Počet obyvatel byl sledován i za jednotlivé místní části obce mezi lety 1869-2018, převážně v intervalech dvaceti let. V letech nejnovějších jsou intervaly kratší (tabulka 3). Tabulka obsahuje i řetězové indexy vývoje počtu obyvatel¹⁵.

¹⁴ Zdroje: Internetové stránky encyklopedie Wikipedia <https://cs.wikipedia.org/>, Internetové stránky obce Mezilečí <https://www.mezileci.cz/>

¹⁵ Řetězový index vývoje počtu obyvatel je podíl počtu obyvatel v mladším časovém horizontu ku počtu obyvatel ve starším časovém horizontu vynásobený stem.

Tabulka 3: Vývoj počtu obyvatel v obci Mezilečí a v jejích jednotlivých místních částech v období 1869-2018

Název místní části	Rok	1869	1890	1910	1930	1950	1970	1991	2001	2011	2018
Mezilečí		440	344	285	237	181	126	116	119	126	117
Posadov		87	96	77	49	51	33	23	20	19	15
Obec celkem		527	440	362	286	232	159	139	139	145	132
Řetězové indexy vývoje počtu obyvatel (v %)											
Název místní části	Období	1890 / 1869	1910 / 1890	1930 / 1910	1950 / 1930	1970 / 1950	1991 / 1970	2001 / 1991	2011 / 2001	2018 / 2011	2018 / 1869
Mezilečí		78,2	82,8	83,2	76,4	69,6	92,1	102,6	105,9	92,9	26,6
Posadov		110,3	80,2	63,6	104,1	64,7	69,7	87,0	95,0	78,9	17,2
Obec celkem		83,5	82,3	79,0	81,1	68,5	87,4	100	104,3	91,0	25,0

Poznámka: Hodnoty počtu obyvatel byly ve všech sledovaných letech vztahovány k současným administrativním hranicím obce.

Zdroje: Historický lexikon obcí České republiky 1869-2011

Internetové stránky Českého statistického úřadu <https://www.czso.cz>

Městská a obecní statistika <https://vdb.czso.cz/mos/>

Údaje poskytnuté obecním úřadem v Mezilečí

Z tabulky 3 vyplývá, že obec Mezilečí byla za sledované období 1869-2018 výrazně ztrátová z hlediska počtu obyvatel – ke konci roku 2018 měla obec pouze 25 % obyvatel, které měla v roce 1869, tj. za sledované období ztratila tři čtvrtiny původního počtu obyvatel. **Nejvýraznější pokles byl zaznamenán mezi lety 1950 a 1970**, kdy se projevil negativně na počtu obyvatel nástup komunistického režimu a aktivity s ním spojené (např. masivní znárodňování, odchod mladých do středně velkých měst, aktivity v oblasti reprodukce – např. přijetí zákona o umělém přerušování těhotenství, velký příliv žen do zaměstnání a tím i menší počet dětí, které měly atd.).

Od roku 1991 až do současnosti počet obyvatel v obci stagnuje.

Tabulka 4 a graf 3 zachycují vývoj počtu obyvatel v obci Mezilečí s rozdělením na muže a ženy v období 2001 až 2018.

Tabulka 4: Vývoj počtu obyvatel v obci Mezilečí podle pohlaví v období 2001-2018

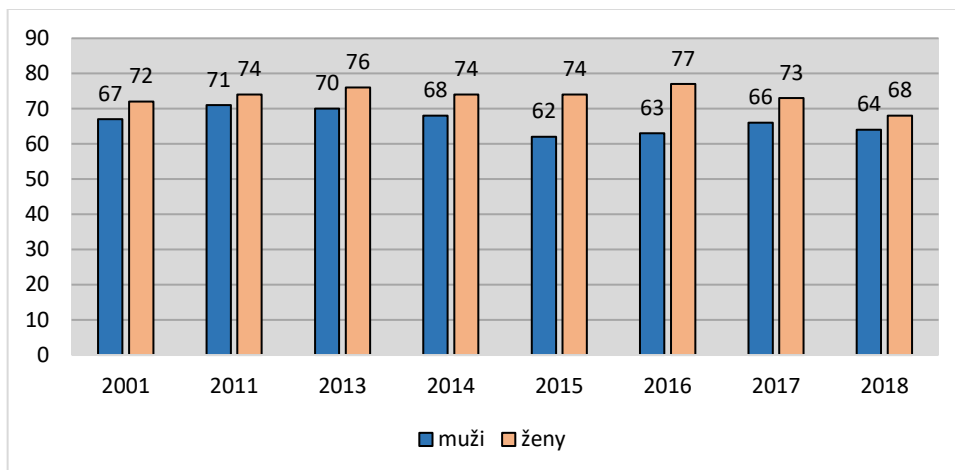
Rok	2001	2011	2013	2014	2015	2016	2017	2018
Obec celkem	139	145	146	142	136	140	139	132
z toho								
muži	67	71	70	68	62	63	66	64
ženy	72	74	76	74	74	77	73	68

Zdroje: Sčítání lidu, domů a bytů 2001, <https://www.czso.cz/staticke/slodb/slodb2001.nsf/index>

Sčítání lidu, domů a bytů 2011, <https://www.czso.cz/csu/czso/scitani-lidu-domu-a-bytu>

Městská a obecní statistika <https://vdb.czso.cz/mos/>

Graf 3: Vývoj počtu obyvatel v obci Mezilečí podle pohlaví v období 2001-2018 – graficky

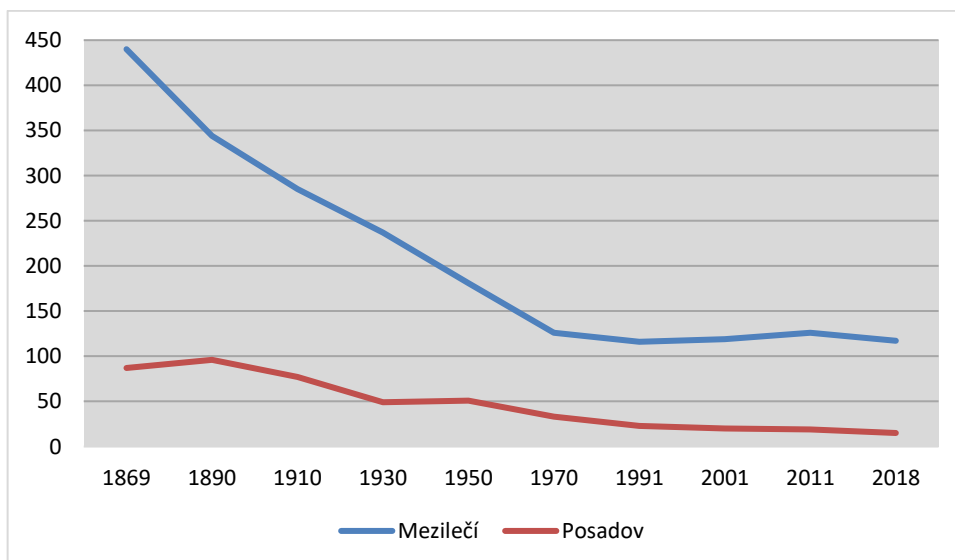


Zdroje: Sčítání lidu, domů a bytů 2001, <https://www.czso.cz/staticke/sldb/sldb2001.nsf/index>
Sčítání lidu, domů a bytů 2011, <https://www.czso.cz/csu/czso/scitani-lidu-domu-a-bytu>
Městská a obecní statistika <http://vdb.czso.cz/mos/>

Z tabulky 4 a z grafu 3 vyplývá, že ve všech sledovaných letech převažovaly ženy nad muži – v některých letech se jednalo o nepatrný rozdíl z pohledu procentuálního poměru (např. v roce 2011 se jednalo o 51 % žen ku 49 % mužů), v některých letech byl tento rozdíl naopak poměrně výrazný (např. v roce 2016 se jednalo o 55 % žen ku 45 % mužů).

Graf 4 znázorňuje křivku vývoje počtu obyvatel podle jednotlivých místních částí obce Mezilečí.

Graf 4: Křivka vývoje počtu obyvatel v jednotlivých místních částech obce Mezilečí v období 1869-2018



Zdroje: Historický lexikon obcí České republiky 1869-2011
Internetové stránky Českého statistického úřadu <https://www.czso.cz>
Městská a obecní statistika <https://vdb.czso.cz/mos/>
Údaje poskytnuté obecním úřadem v Mezilečí

Z tohoto grafu vyplývá, že místní části obce Mezilečí se mezi sebou částečně liší. V případě místní části Mezilečí byl až do roku 1991 trend vývoje počtu obyvatel klesající (největší pokles byl zaznamenán mezi lety 1950 a 1970). První drobný nárůst byl zaznamenán až mezi lety 1991 a 2001 (o 2,6 %).

V případě místní části Posadov byla situace odlišná. Nejprve došlo k nárůstu počtu obyvatel mezi lety 1869 a 1890 (o 10 %), poté až do roku 1930 počet obyvatel klesal (mezi lety 1910 a 1930 byl v této místní části zaznamenán vůbec největší pokles počtu obyvatel – o 36,4 %). Mezi lety 1930 a 1950 počet obyvatel v této místní části nepatrně vzrostl (o 4 %) a následně již neustále klesal.

Přirozený přírůstek a migrace obyvatel

Přirozený přírůstek obyvatel představuje rozdíl mezi počtem živě narozených dětí a počtem zemřelých obyvatel v daném období a území¹⁶. Pokud je kladný, více lidí se narodilo, než zemřelo. Pokud je záporný, více lidí zemřelo, než se narodilo.

Migrace představuje nevratný pohyb z jednoho místa do druhého. V našem případě to je přistěhování do obce Mezilečí z nějaké jiné lokality nebo naopak vystěhování z obce Mezilečí do jiné lokality. Saldo migrace je rozdíl mezi přistěhovanými a vystěhovanými obyvateli. Pokud je kladné, je obec zisková z hlediska migrace, pokud je záporné, je ztrátová. Přirozený přírůstek i migrace obyvatel byly sledovány v rozmezí let 2008 až 2018 (tabulka 5).

Tabulka 5: Přirozený přírůstek, migrace a celkový přírůstek obyvatel v obci Mezilečí v letech 2008 až 2018

Rok	Živě narození	Zemřelí	Přirozený přírůstek	Přistěhovaní	Vystěhovaní	Saldo migrace	Celkový přírůstek
2008	3	0	3	2	1	1	4
2009	2	0	2	2	3	-1	1
2010	2	1	1	8	5	3	4
2011	1	3	-2	1	5	-4	-6
2012	3	2	1	0	6	-6	-5
2013	1	2	-1	8	7	1	0
2014	1	0	1	0	5	-5	-4
2015	1	3	-2	6	10	-4	-6
2016	3	2	1	6	3	3	4
2017	1	2	-1	5	5	0	-1
2018	1	1	0	1	8	-7	-7
celkem	19	16	3	39	58	-19	-16

Poznámka: Celkový přírůstek představuje sumář hodnot přirozeného přírůstku a salda migrace v daném časovém období.

Zdroj: Internetové stránky Českého statistického úřadu <https://www.czso.cz/>

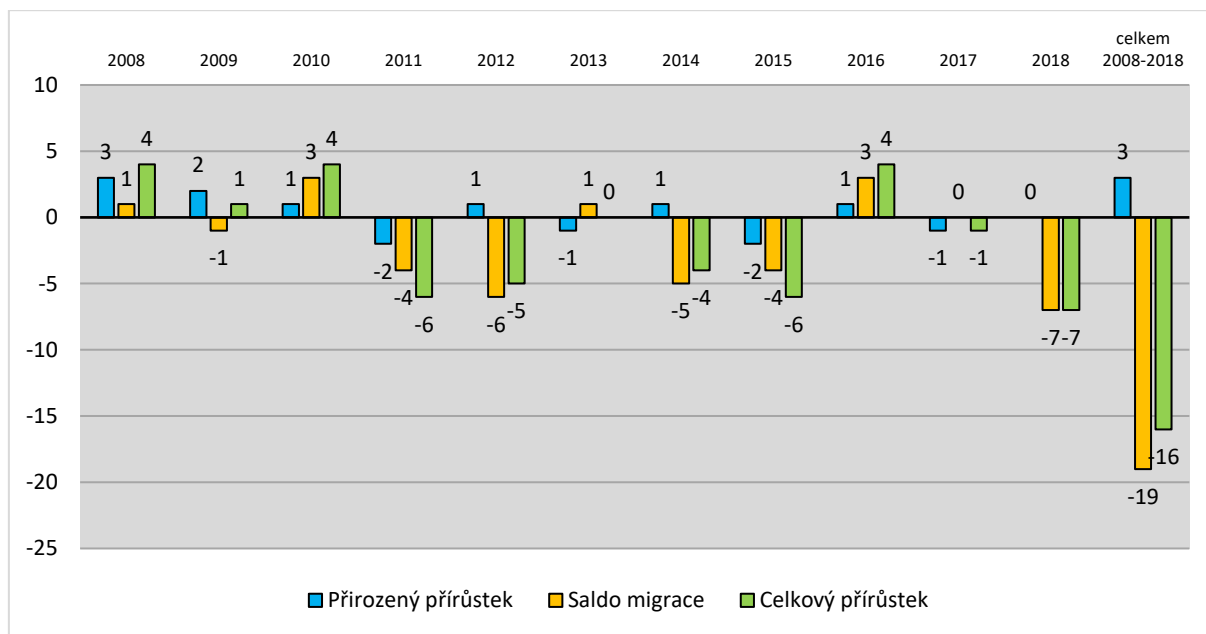
Z tabulky 5 vyplývá, že **za sledované období byla obec Mezilečí zisková z pohledu přirozeného přírůstku** (celkově o 3 osoby). **Naopak z pohledu migrace byla ztrátová** (celkově o 19 osob). **Z pohledu celkového přírůstku je tak obec ztrátová díky nepříznivému vývoji migračního salda.** Úbytek obyvatel v důsledku migrace mohl být způsoben hned několika důvody – stěhování za prací,

¹⁶ Zdroj: Internetové stránky Českého statistického úřadu <https://www.czso.cz/>

stěhování do města z důvodu větší vybavenosti (např. děti nemusí dojíždět do školy či za koničky), stěhování za příbuznými, kteří bydlí jinde, stěhování za přítelkyní apod.

Přehledově přirozený přírůstek, saldo migrace a celkový přírůstek v obci Mezilečí ve sledovaném období znázorňuje graf 5.

Graf 5: Přirozený přírůstek, saldo migrace a celkový přírůstek v obci Mezilečí v období 2008-2018



Zdroj: Internetové stránky Českého statistického úřadu <https://www.czso.cz/>

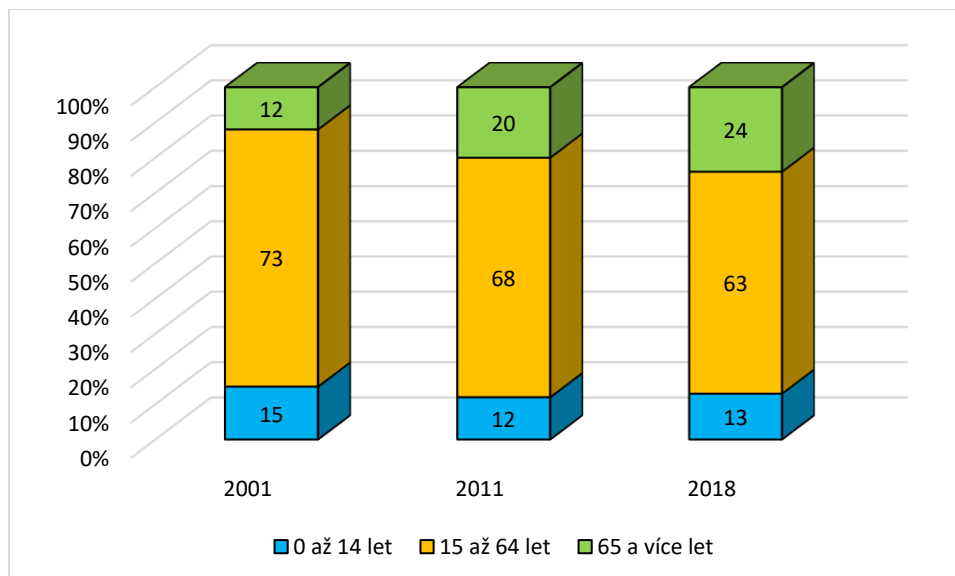
Věková struktura obyvatelstva a její předpokládaný vývoj

Věková struktura obyvatelstva vyjadřuje, jak jsou zastoupené určité věkové kategorie obyvatel v rámci nějaké pozorované jednotky, v tomto případě v obci Mezilečí. Pro hodnocení byly použity následující věkové kategorie:

- 1) 0-14 let – předproduktivní věk
- 2) 15-64 let – produktivní věk
- 3) 65 a více let – poproduktivní věk

Struktura obyvatelstva byla sledována v letech 2001, 2011 a 2018 (graf 6).

Graf 6: Věková struktura obyvatelstva v obci Mezilečí v letech 2001, 2011 a 2018



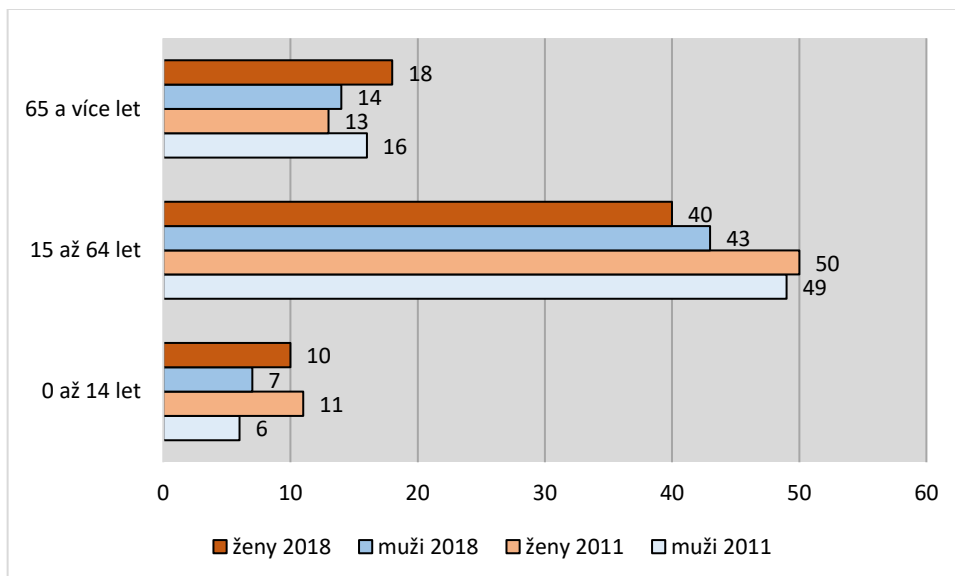
Zdroje: Sčítání lidu, domů a bytů 2001, <https://www.czso.cz/staticke/sldb/sldb2001.nsf/index>
Sčítání lidu, domů a bytů 2011, <https://www.czso.cz/csu/czso/scitani-lidu-domu-a-bytu>
Městská a obecní statistika, <https://vdb.czso.cz/mos/>

Z grafu 6 vyplývá, že podíl předproduktivní složky obyvatel mezi lety 2001 a 2011 klesl a následně mezi lety 2011 a 2018 nepatrně vzrostl. Ve sledovaném období došlo k výraznému poklesu produktivní složky obyvatel (celkem o 10 %) a naopak k výraznému nárůstu poproduktivní složky obyvatel (celkem o 12 %), tj. docházelo k postupnému přechodu osob z produktivního do důchodového věku.

Zhodnotit vývoj věkové struktury lze i pomocí indexu stáří¹⁷. Vzhledem k tomu, že v roce 2001 bylo v obci více obyvatel v předproduktivním věku oproti obyvatelům v poproduktivním věku, byl index menší než hodnota 100, konkrétně 76,2 %. V dalších sledovaných letech již ovšem výrazně převažovala poproduktivní složka populace nad předproduktivní – v roce 2011 byl tento index 170,6 %, v roce 2018 dosáhl hodnoty 188,2 %. Z uvedeného trendu vyplývá, že podíl poproduktivní složky obyvatel vůči předproduktivní v obci v čase postupně narůstá. Do budoucna lze očekávat, že uvedený trend bude pokračovat a lidí v důchodovém věku bude přibývat. S ohledem na zjištěné hodnoty lze předpokládat, že v následujících letech dosáhne index vyšší hodnoty než 200 %, tj. že budou připadat 2 osoby v důchodovém věku na 1 osobu v předproduktivním věku.

¹⁷ Index stáří je vypočítán jako podíl počtu obyvatel ve věku 65 a více let ku počtu obyvatel ve věku 0-14 let vynásobený stem. Pokud je tento index větší než 100, převažuje v dané obci poproduktivní složka populace. Pokud je menší než 100, převažuje v dané obci naopak předproduktivní populace.

Graf 7: Věková struktura obyvatelstva v obci Mezilečí podle pohlaví v letech 2011 a 2018



Zdroje: Sčítání lidu, domů a bytů 2011, <https://www.czso.cz/csu/czso/scitani-lidu-domu-a-bytu>
Městská a obecní statistika, <https://vdb.czso.cz/mos/>

Co se týče zhodnocení věkové struktury obce podle pohlaví v letech 2011 a 2018, z grafu 7 vyplývá, že v případě věkové kategorie 0 až 14 let bylo v obci více žen než mužů (65 % v roce 2011 a 59 % v roce 2017 žen ku 35 % v roce 2011 a 41 % v roce 2018 mužů). V případě kategorie 15 až 64 let byl poměr mužů a žen v obou sledovaných letech přibližně vyrovnaný. V případě osob ve věku 65 a více let v roce 2011 převažovali muži nad ženami (55 % mužů ku 45 % žen), v roce 2018 byla situace opačná a v obci bylo v této věkové kategorii více žen než mužů (56 % žen ku 44 % mužů).

Vzdělanost obyvatelstva

Vzdělanost obyvatelstva v obci Mezilečí shrnuje tabulka 6.

Tabulka 6: Vzđělanost obyvatelstva a index vzđělanosti v obci Mezilečí v letech 2001 a 2011

Stupeň dokončeného vzdělání	Rok	Rok		
	2001	2011		
	celkem	celkem	z toho	
			muži	ženy
Obyvatelstvo 15 let a starší	118	128	65	63
Bez vzdělání	0	0	0	0
Základní vzdělání	25	30	12	18
Středoškolské včetně vyučení (bez maturity)	63	61	37	24
Úplné střední s maturitou	19	23	10	13
Vyšší odborné a nástavbové	5	4	0	4
Vysokoškolské	5	6	4	2
Bez udání vzdělání	1	4	2	2
Index vzdělanosti	33,1	35,2	33,8	36,5

Zdroje: Sčítání lidu, domů a bytů 2001, <https://www.czso.cz/staticke/slđb/slđb2001.nsf/index>
Sčítání lidu, domů a bytů 2011, <https://www.czso.cz/csu/czso/scitani-lidu-domu-a-bytu>

Z této tabulky vyplývá, že ve sledovaném období došlo k nárůstu počtu osob, které mají pouze základní vzdělání. Mezi sledovanými lety došlo k růstu počtu obyvatel s úplným středním vzděláním zakončeným maturitní zkouškou. Vzdělanost obyvatelstva lze hodnotit i pomocí tzv. indexu vzdělanosti¹⁸. Hodnota indexu se ve sledovaném období nepatrně zvýšila, což je pozitivní zjištění.

Z pohledu rozdělení na muže a ženy v roce 2011 lze konstatovat, že se obě pohlaví mezi sebou poměrně liší. Zatímco s nejvyšším dokončeným vzděláním základním bylo více žen než mužů, středoškolsky vzdělaných osob formou výučního listu bez maturity bylo naopak výrazně více mužů. Více žen oproti mužům disponovalo vyšším odborným a nástavbovým vzděláním. Co se týče indexu vzdělanosti, byl nepatrně vyšší u žen než u mužů, a to především v důsledku významně většího počtu žen s dokončeným úplným středoškolským vzděláním.

2.1.2.2 Sociální situace

Výskyt národnostních menšin na území obce Mezilečí je podle dat ze Sčítání lidu, domů a bytů v roce 2011 zanedbatelný. V tomto sčítání se k národnostním menšinám přihlásily celkem 3 osoby, všechny ke slovenské národnosti a všichni 3 muži. Celkem 38 obyvatel (21 mužů, 17 žen) obce však národnost neuvodilo, což představuje více než jednu čtvrtinu obyvatel obce.

Soužití obyvatel s národnostními menšinami je v obci z pohledu představitelů obce vnímáno jako bezproblémové.

Sociálně patologické jevy

Za sociálně patologické jevy jsou označovány takové jevy, které jsou považovány za nežádoucí, jelikož porušují sociální, morální či právní normy společnosti. Jmenovat lze např. kriminalitu, vandalismus, alkoholismus, toxikomanie, domácí násilí atd. Tyto jevy jsou však obtížně měřitelné.

Co se týče výskytu sociálně patologických jevů v obci, dle informací z obecního úřadu se jedná v současné době o problém zanedbatelný.

Sociálně slabé a sociálně znevýhodněné skupiny obyvatel

Za sociálně slabé obyvatele lze považovat např. ty osoby, které nedisponují dostatečným příjmem peněz, což může vést k půjčkám, postupnému zadlužování a následně k exekuci. Za sociálně znevýhodněné skupiny obyvatel lze uvést např. osoby s tělesným či duševním postižením, matky s dětmi bez přístřeší apod. Výskyt sociálně slabých či sociálně znevýhodněných obyvatel je velmi obtížně měřitelný. Zjistit lze ale např. to, která fyzická či právnická osoba v obci je v platební neschopnosti neboli v insolvenční¹⁹. K 15. 8. 2018 byly na území obce v insolvenčním rejstříku evidovány celkem 2 subjekty.

¹⁸ Index vzdělanosti je ukazatel, který je konstruován jako podíl obyvatel se středoškolským a vysokoškolským vzděláním na dospělé populaci vynásobený stem. Při jeho konstrukci je vysokoškolskému stupni dáвана vyšší váha ve srovnání se středoškolskou úrovní, konkrétně v této práci je přidělena váha třinásobná. Do středoškolského vzdělání byly zařazeny kategorie úplné střední vzdělání zakončené maturitní zkouškou, nástavbové studium zakončené maturitní zkouškou a vyšší odborné vzdělání.

¹⁹ Blíže viz Internetové stránky Insolvenčního rejstříku <http://insolvenčni-rejstrik.cz/>

Na základě informací z obecního úřadu v Mezilečí, z 23. 11. 2018, lze odhadem za sociálně znevýhodněné osoby z důvodu různých druhů postižení či onemocnění považovat celkem 11 osob (z toho 6 mužů a 5 žen). Za sociálně slabé lze odhadem považovat celkem 4 osoby (2 muži a 2 ženy).

2.1.2.3 Život v obci

Sociálním životem v obci je myšlena existence a činnost různých zájmových sdružení občanů na území obce. Díky různým zájmovým spolkům se mohou v obci utvářet jak vzájemné vztahy mezi občany, tak vztahy občanů vůči obci, díky čemuž vzniká určitý pocit sounáležitosti s danou komunitou. Spolkovou činností je pozitivně ovlivněn rozvoj obce a aktivita daných spolků a obyvatel může v obci napomoci k naplňování rozvojových plánů.

Na území obce Mezilečí je registrován a má sídlo jeden zájmový spolek. Přehled a bližší informace o něm shrnuje tabulka 7.

Tabulka 7: Registrované zájmové spolky a sdružení mající sídlo v obci Mezilečí

Název spolku	Druh činnosti	Sídlo	Rok vzniku	IČ	Webové stránky
SH ČMS – Sbor dobrovolných hasičů Mezilečí	protipožární ochrana	Mezilečí 77 552 05 Mezilečí	1893	62730274	nemají

Zdroj: Administrativní registr ekonomických subjektů (ARES) http://www.info.mfcr.cz/ares/ares_es.html.cz

Vyjma převažujícího druhu činnosti spolek vyvíjí i jiné činnosti, např. pořádá v průběhu roku akce s různorodou tematikou, pomáhá s organizací a zabezpečením společenských akcí apod.

V obci dále vyvíjí činnost spolek říkající si „Boubelky z Mezilečí“, který vznikl v roce 2016. Činnost spolku je zaměřena folklorní tradice a spolek připravuje vystoupení na různorodé akce v regionu.

Akce a události pořádané v obci

V obci je každoročně pořádána řada akcí a událostí. Výběr akcí, které v obci v průběhu roku 2018 byly pořádány včetně uvedení základních informací k nim, podává tabulka 8.

Tabulka 8: Výběr z akcí a událostí pořádaných v obci Mezilečí

Název akce	Termín konání v roce 2018	Pořadatel
Pálení čarodějnic	30. 4. 2018	SDH Mezilečí, Obec Mezilečí
Pěnová párty	5. 7. 2018	kiosek Mezilečí
Benátská noc	28. 7. 2018	kiosek Mezilečí
Country zábava	3. 8. 2018	kiosek Mezilečí
Sousedské posezení	1. 9. 2018	SDH Mezilečí, Obec Mezilečí
Mezilečské posvícení	29. 9. 2018	kiosek Mezilečí
Rozsvícení vánočního stromu	1. 12. 2018	Obec Mezilečí
Adventní setkání starší generace	15. 12. 2018	Obec Mezilečí
Živý betlém	23. 12. 2018	místní občané ve spolupráci s obcí

Zdroje: Facebookový profil kiosku v Mezilečí
Internetové stránky obce Mezilečí <https://www.mezileci.cz/>

Uvedený výčet akcí v tabulce 8 není konečný a v obci proběhly i některé další akce, např. Retro party apod.

Možnosti trávení volného času

Možností, jak trávit volný čas, je celá řada. Obec Mezilečí disponuje **atraktivním přírodním prostředím**, jak na území obce samotné (především v severní části území obce – lesy, okolí rybníku Mezleč), tak v jejím blízkém okolí, které může být cílem řady pěších turistů či cyklistů.

Na území obce lze obdivovat **některé kulturní a historické zajímavosti**. Jmenovat lze **zvoničku** poblíž budovy s č. p. 11 či **opravený mariánský sloup** poblíž budovy s č. p. 12. Blíže je o kulturní vybavenosti obce pojednáno v kap. 2.1.5.5 Kultura. Volný čas lze trávit i **navštěvováním akcí a událostí s různorodou tematikou** (viz tato kapitola a „Akce a události pořádané v obci“).

Další možností, jak trávit volný čas, je **sport**. Obyvatelům je k dispozici **víceúčelový areál**, který se nachází poblíž budovy s č. p. 26. Blíže je o sportovní vybavenosti obce pojednáno v kapitole 2.1.5.6 Sport a tělovýchova.

Volný čas lze trávit i v **místním kiosku** (obrázek 5). Lidé si zde mohou popovídat, sdělit své zážitky apod. Náplní volného času může být i **pobyt s dětmi na dětském hřišti** v rámci víceúčelového sportovního areálu.

Obrázek 5: Kiosek v obci Mezilečí – stav k červenci 2018



Zdroj: vlastní průzkum

V letním období může být náplní volného času **koupání** v požární nádrži (taktéž součást víceúčelového sportovního areálu). V zimním období je možné v případě dobrých sněhových podmínek vyrazit na **běžky**. Volný čas lze trávit i **procházkou po obci** apod.

Informovanost občanů a její kvalita

Aktuální informace jsou v dnešní době velmi významné. Bez informací se obejde jen málokdo. Poskytovat informace z Obecního úřadu občanům lze několika způsoby.

První možností je místní rozhlas. **Informování prostřednictvím bezdrátového rozhlasu je v obci k dispozici.**

Druhou možností jsou **výlepové plochy**. Ty se na území obce nachází na **dvou místech**, konkrétně poblíž budovy s č. p. 6 a u kiosku.

Další možností je **obecní zpravodaj**. Ten v obci vydáván není.

Internet představuje další variantu, jak informovat. **Obec Mezilečí má své internetové stránky**, na kterých mohou občané a další subjekty zjistit různorodé informace týkající se obce²⁰.

Další možností, jak získat informace, je prostřednictvím **sociálních sítí**. **Obec nemá založen na sociálních sítích profil či stránky**, prostřednictvím kterých by byly podávány informace týkající se dění v obci.

Informovat lze i prostřednictvím **emailu**. **Tuto službu obec neposkytuje.**

Další možností je informování formou **krátkých textových zpráv** prostřednictvím mobilních telefonů. **Informování prostřednictvím hromadného zasílání krátkých textových zpráv obcí poskytováno není.** Informování prostřednictvím SMS je poskytováno pouze menšímu okruhu osob a to např. v souvislosti se svoláním brigády či pořádání schůze.

Informovat lze i prostřednictvím **kabelové televize**. Ta **v obci není vybudována.**

2.1.3 Hospodářství

2.1.3.1 Ekonomická situace

Charakter hospodářství a charakteristika klíčových subjektů

Charakter hospodářství byl v minulosti spjat především v souvislosti se zemědělstvím a dřevozpracujícím průmyslem. Koncem 19. století se obec rozvíjí mílovými kroky. Tragickým obdobím pro obec byly obě světové války, kdy se řada lidí z bojišť nevrátila²¹, což se následně podepsalo i na hospodářství v obci. Po roce 1991 se začíná projevovat přechod od centrálně plánovaného hospodářství na hospodářství tržní. Dochází k rozvoji terciárního sektoru, tj. sektoru služeb (např. obchodní činnost, doprava atd.). Zemědělská činnost a průmysl související se zpracováním dřeva je však pro obec stále velmi významný až do dnešní doby.

Následující tabulka 9 shrnuje podnikající společnosti, které mají sídlo na území obce Mezilečí.

²⁰ Blíže viz Internetové stránky obce <https://www.mezileci.cz/>

²¹ Internetové stránky místopisného průvodce po České republice <https://www.mistopisy.cz/>

Tabulka 9: Podnikatelské subjekty mající sídlo na území obce Mezilečí (k září 2019)

Název firmy	Hlavní předmět činnosti	Adresa	IČ	Počet zaměstnanců	Internetové stránky
PROFI-KOVO s.r.o.	kovovýroba, zpracování plechů, sváření v ochranné atmosféře	Mezilečí 38 552 05 Mezilečí	27526241	20 až 24	https://profi-kovo.cz/
Petr Vlček – Truhlářství s.r.o.	truhlářství	Mezilečí 74 552 05 Mezilečí	29202230	1 až 5	http://www.vlcek-truhlarstvi.cz/
PELU s.r.o.	truhlářství	Mezilečí 74 552 05 Mezilečí	07153732	neuvedeno	nemají

Zdroje: ARES http://www.info.mfcr.cz/ares/ares_es.html.cz
Internetové stránky jednotlivých podnikatelských subjektů

Z této tabulky vyplývá, že na území obce Mezilečí měly k září 2019 sídlo celkem 3 podnikající společnosti. Hlavním předmětem činnosti dvou z nich jsou truhlářské práce, v případě třetí z nich pak kovovýroba, zpracování plechů, sváření v ochranné atmosféře.

Co se týče počtu zaměstnanců, nejvíce zaměstnanců má společnost **PROFI-KOVO s.r.o.** (mezi 20 až 24 zaměstnanci).

Vyjma podnikajících společností lze však v obci zmínit některé další subjekty. Jedná se o podnikatele-fyzické osoby, které zaměstnávají několik osob. Jedná se o **Vladislava Mertlíka** (1-5 zaměstnanců) podnikajícího v oblasti stavebnictví a **Jiřího Martinka** (1-5 zaměstnanců) podnikajícího v oblasti stravování, ubytování a truhlářství.

Na území obce Mezilečí není evidován žádný tzv. „brownfield“, který by byl veden v národní databázi brownfieldů²². Za chátrající objekt podobný brownfieldu lze ovšem považovat areál bývalé odchovny selat (obrázek 6), který se nachází přibližně 150 metrů východně od budovy obecního úřadu.

²² Brownfield definujeme jako nemovitost (pozemek, objekt, areál), která je nedostatečně využívána, zanedbána a případně i kontaminována, nelze ji efektivně využívat, aniž by proběhl proces její regenerace. Vzniká jako pozůstatek průmyslové, zemědělské, rezidenční, vojenské či jiné aktivity (zdroj a blíže viz <http://www.brownfieldy.cz/>).

Obrázek 6: Chátrající areál bývalé odchovny selat v obci Mezilečí – pohled od vstupní brány do areálu (stav k červenci 2018)

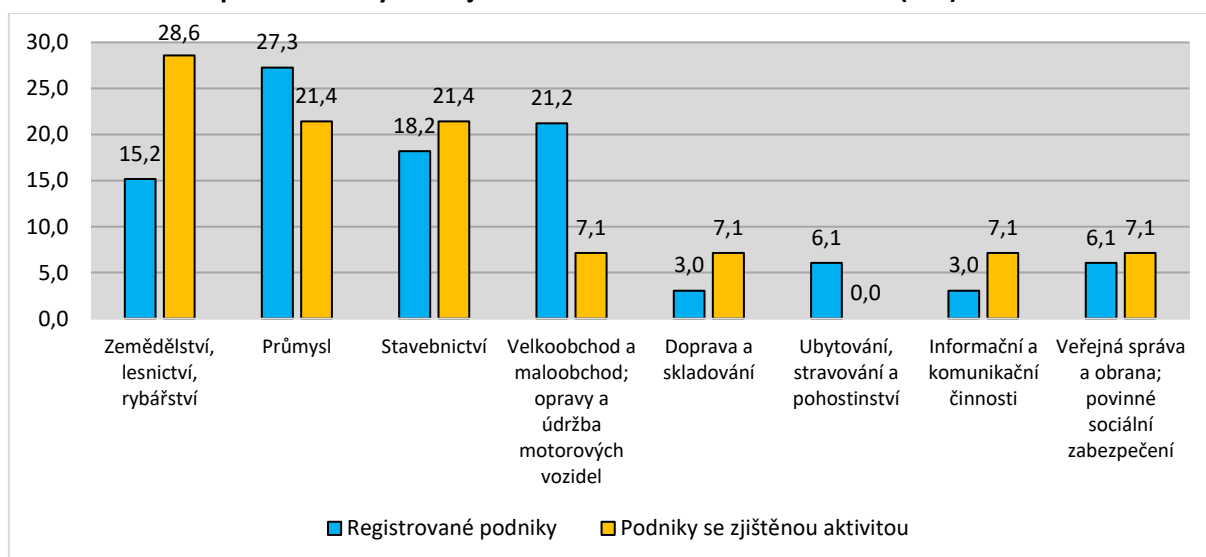


Zdroj: vlastní průzkum

Podnikatelská aktivita a struktura podnikatelských subjektů

Na území obce Mezilečí bylo k 31. 12. 2018 registrováno celkem 33 podnikatelských subjektů. Podnikatelských subjektů, u kterých byla zjištěna aktivita, bylo k 31. 12. 2018 celkem 14. Následující graf 8 znázorňuje podle procentuálního zastoupení strukturu podnikatelských subjektů na území obce Mezilečí, a to jednak z pohledu všech registrovaných subjektů, tak z pohledu subjektů, u kterých byla zjištěna aktivita.

Graf 8: Struktura podnikatelských subjektů v obci Mezilečí k 31. 12. 2018 (v %)



Poznámka: V oblasti činností „Peněžnictví a pojišťovnictví“, „Činnosti v oblasti nemovitostí“, „Profesní, vědecké a technické činnosti“, „Administrativní a podpůrné činnosti“, „Vzdělávání“, „Zdravotní a sociální péče“, „Kulturní, zábavní a rekreační činnosti“ a „Ostatní činnosti“ žádný subjekt nepodnikal, proto nejsou tyto činnosti v tabulce znázorněny.

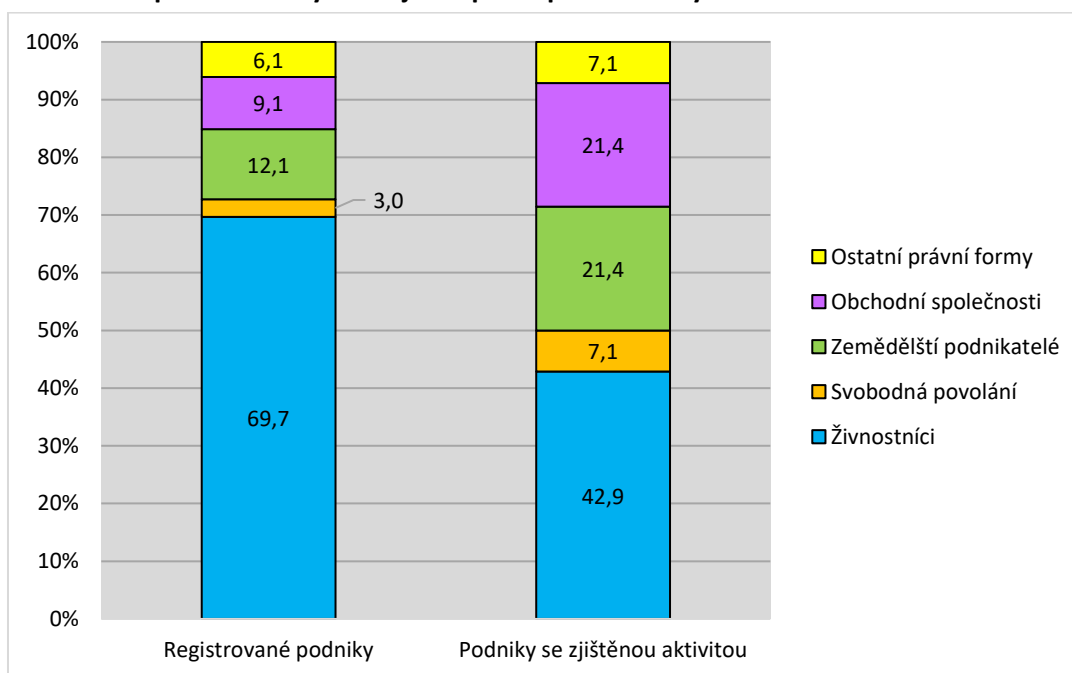
Zdroj: Městská a obecní statistika <https://vdb.czso.cz/mos/>

Z tohoto grafu vyplývá, že největší množství podnikatelských subjektů mělo registrováno jako svoji profesi průmysl (27,3 %). Následovala obchodní činnost a opravy a údržba motorových vozidel (21,2 %) a stavebnictví (18,2 %).

V případě subjektů, u kterých byla zjištěna aktivita, je situace a poměrové zastoupení odlišné. Největší množství podniků se aktivně věnovalo zemědělství, lesnictví, rybářství (28,6 %). Na dalším místě z pohledu procentuálního zastoupení byl průmysl a stavebnictví (oboje 21,4 %). Zajímavým zjištěním je fakt, že ačkoliv bylo k uvedenému datu registrováno celkem 7 subjektů zabývajících se obchodní činností a opravami a údržbou motorových vozidel, aktivita byla zjištěna pouze u jednoho.

Graf 9 znázorňuje strukturu podnikatelských subjektů podle právní formy, opět z pohledu všech registrovaných podniků, tak z pohledu podniků, u kterých byla zjištěna aktivita.

Graf 9: Struktura podnikatelských subjektů podle právní formy v obci Mezilečí k 31. 12. 2018 (v %)



Poznámka: Žádný subjekt s právní formou „Akciová společnost“ a „Družstvo“ v obci k uvedenému datu nepůsobil, proto nejsou tyto formy znázorněny.

Zdroj: Městská a obecní statistika <https://vdb.czso.cz/mos/>

Z tohoto grafu vyplývá, že v obci dominují osoby podnikající podle živnostenského zákona neboli živnostníci. Co se týče dalších forem, následují zemědělství podnikatelé a obchodní společnosti.

K 31. 12. 2018 bylo v obci Mezilečí evidováno celkem 23 živnostníků. K tomuto datu tak připadalo okolo 17 živnostníků na každých 100 obyvatel. Na základě tohoto zjištění by bylo možné konstatovat, že přibližně každý pátý obyvatel Mezilečí aktivně podniká. Skutečnost však může být poněkud odlišná, neboť uvedený oficiální počet živnostníků jednak obsahuje i živnostníky, kteří svou činnost přerušili, a zároveň obsahuje i živnostníky, kteří již nepodnikají a pouze svou činnost oficiálně neukončili. Pokud bychom vzali v potaz počet živnostníků, u kterých byla zjištěna aktivita (6 osob), připadalo by na každých 100 obyvatel pouze přibližně 5 živnostníků.

Úroveň spolupráce mezi obcí a místními podnikatelskými subjekty je z pohledu obce vnímána jako na velmi dobré úrovni.

Volné plochy vhodné k podnikání v obci k dispozici nejsou.

Poskytované komerční služby

Na území obce Mezilečí jsou místním občanům či turistům k dispozici některé komerční služby. Jedná se o **kiosek s občerstvením**. Kiosek je otevřen od května většinou do září (v závislosti na počasí). V květnu, červnu a září je otevřeno v pátek od 18:00 do 23:00, v sobotu od 14:00 do 23:00 a v neděli od 14:00 do 20:00 hodin. V červenci a srpnu je otevřeno každý den od 13:00 do 22:00 hodin.

K ubytování lze v obci využít **penzion Klídek** (blíže viz kap. 2.1.3.3 Cestovní ruch).

2.1.3.2 Trh práce

Ekonomická aktivita obyvatelstva a zaměstnanost v jednotlivých sektorech hospodářství

Z informací ze sčítání lidu, domů a bytů z roku 2011 vyplynulo, že k tomuto roku bylo v obci Mezilečí celkem 62 ekonomicky aktivních obyvatel (EAO), což představovalo 43 % obyvatelstva obce. Z EAO bylo 36 mužů a 26 žen. U 8 osob se nepodařilo ekonomickou aktivitu zjistit (u 4 mužů i žen). Zbývající část obyvatel je ekonomicky neaktivní, kam se řadí např. nepracující lidé v důchodovém věku, žáci, studenti apod.

Počet EAO se od roku 2001 do roku 2011 snížil o 9 lidí, což představuje přibližně pokles o 13 %. Informace o zaměstnanosti EAO v jednotlivých sektorech hospodářství shrnuje tabulka 10.

Tabulka 10: Zaměstnanost EAO v jednotlivých sektorech hospodářství v obci Mezilečí v roce 2001

Rok	EAO celkem	I.	II.	III.	I. (v %)	II. (v %)	III. (v %)
2001	71	17	36	18	23,9	50,7	25,4

Poznámky: Do priméru (I.) zařazení EAO zaměstnaní v zemědělství, rybolovu a lesnictví, do sekundéru (II.) EAO zaměstnaní v průmyslu a stavebnictví a do terciéru (III.) byli zařazení EAO pracující ve službách (obchod, doprava, školství, veřejná správa atd.).

Zdroje: Sčítání lidu, domů a bytů 2001, <https://www.czso.cz/staticke/sldb/sldb2001.nsf/index>

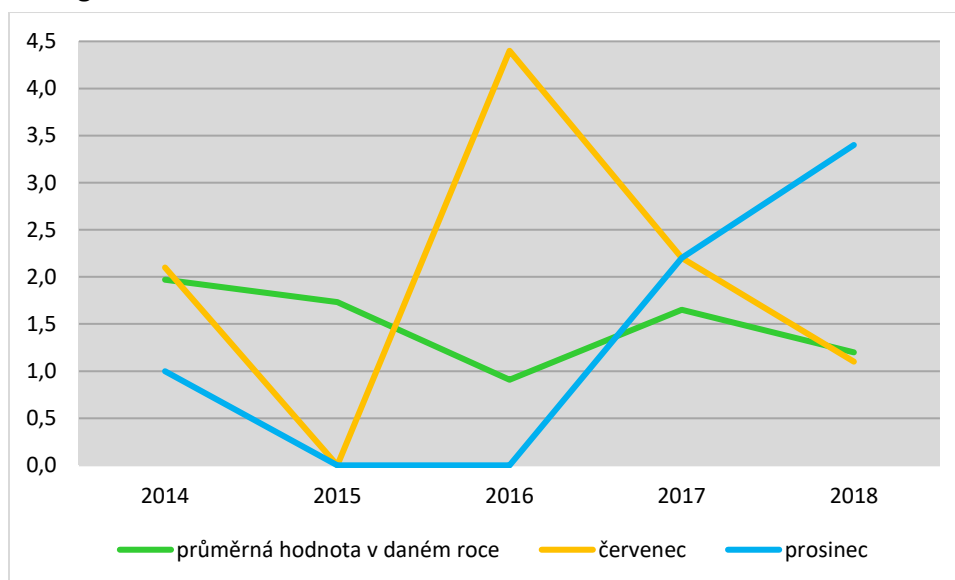
Z této tabulky vyplývá, že v roce 2001 dominovala zaměstnanost v sekundéru, ve kterém byla zaměstnána přibližně polovina všech EAO. EAO zaměstnaní v zemědělství, lesnictví a rybářství představovali přibližně jednu čtvrtinu z celkového počtu EAO. To samé lze říci i o terciéru.

Bylo by zajímavé sledovat i vývoj zaměstnanosti v jednotlivých sektorech hospodářství mezi lety 2001 až 2011. Bohužel sčítání lidu, domů a bytů v roce 2011 již tyto údaje nezjišťovalo, takže nejsou k dispozici.

Míra registrované nezaměstnanosti

Míra registrované nezaměstnanosti vyjadřuje procentuálně poměr počtu nezaměstnaných k celkovému počtu EAO²³. Tento ukazatel de facto vyjadřuje nabídku pracovní síly v obci Mezilečí, ale i v jejím okolí. Výše míry registrované nezaměstnanosti závisí na aktuální situaci a dění na trhu práce jak v obci, tak v celém regionu. Míru registrované nezaměstnanosti v obci Mezilečí zachycuje graf 10. V našem případě je sledováno období od roku 2014 do roku 2018. Sledována je průměrná hodnota míry registrované nezaměstnanosti v daném roce a také hodnota v měsíci červenci a prosinci k příslušnému roku. Předpoklad je takový, že v zimním období nebude ukazatel tolik ovlivněn sezonními pracemi.

Graf 10: Míra registrované nezaměstnanosti v obci Mezilečí v období 2014-2018



Poznámky: Průměrná hodnota v roce 2014 byla vypočítána jako průměr za měsíce březen až prosinec, neboť za leden a únor tohoto roku nejsou statistiky k dispozici.

Zdroj: Integrovaný portál Ministerstva práce a sociálních věcí <https://portal.mpsv.cz>

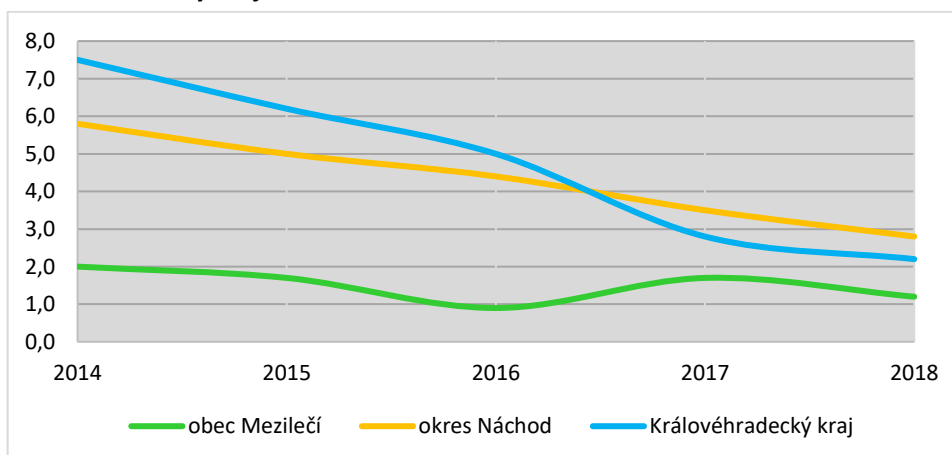
Z grafu 10 vyplývá, že průměrná míra registrované nezaměstnanosti se v obci v celém sledovaném období pohybovala pod 2 %. Jedná se o velmi nízkou míru registrované nezaměstnanosti, která odráží současnou fázi ekonomického cyklu v rámci celé České republiky, kdy dochází k hospodářskému růstu.

Porovnáním míry registrované nezaměstnanosti v měsících červenec a prosinec lze vidět, že v letech 2015 a 2017 nebyl mezi těmito měsíci žádný rozdíl. V roce 2014 a 2016 byla míra registrované nezaměstnanosti vyšší v červenci než v prosinci, přičemž v roce 2016 se jedná o rozdíl velmi značný. Naopak v roce 2018 byla míra registrované nezaměstnanosti vyšší v prosinci než v červenci. Z toho vyplývá, že vliv sezonních prací v letním období se nepotvrdil.

²³ Od ledna 2013 se míra registrované nezaměstnanosti měří ukazatelem „Podíl nezaměstnaných osob“ který vyjadřuje podíl dosažitelných uchazečů o zaměstnání ve věku 15 – 64 let ze všech obyvatel ve stejném věku. (<http://portal.mpsv.cz>)

Při porovnání hodnot registrované míry nezaměstnanosti za územní jednotky obec Mezilečí, okres Náchod a Královéhradecký kraj (graf 11) lze vidět, že ve všech sledovaných letech byla **v obci Mezilečí míra registrované nezaměstnanosti poměrně výrazně nižší než v případě okresu Náchod či Královéhradeckého kraje** jako celku.

Graf 11: Porovnání registrované míry nezaměstnanosti za územní jednotky obec Mezilečí, okres Náchod a Královéhradecký kraj v období 2014-2018



Poznámky: Průměrná hodnota v roce 2014 byla vypočítána jako průměr za měsíce březen až prosinec, neboť za leden a únor tohoto roku nejsou statistiky k dispozici.

Zdroj: Integrovaný portál Ministerstva práce a sociálních věcí <https://portal.mpsv.cz>

Vyjíždka do zaměstnání

Vyjíždka do zaměstnání představuje procento EAO, kteří vyjíždějí za prací z dané obce. Tabulka 11 obsahuje informace týkající se vyjíždky do zaměstnání z obce Mezilečí.

Tabulka 11: Vyjíždka do zaměstnání v obci Mezilečí v letech 2001 a 2011

Rok	2001	2011		
	celkem	celkem	z toho	
			muži	ženy
Počet EAO	71	62	36	26
Počet EAO vyjíždějících do zaměstnání mimo území obce	60	27	15	12
Z toho				
Vyjíždějící EAO v rámci okresu	42	19	10	9
Vyjíždějící EAO do zaměstnání mimo území obce (v %)	85	44	42	46
Vyjíždějící EAO v rámci okresu (v %)	70	70	67	75

Zdroje: Sčítání lidu, domů a bytů 2001, <https://www.czso.cz/staticke/sldb/sldb2001.nsf/index>

Sčítání lidu, domů a bytů 2011, <https://www.czso.cz/csu/czso/scitani-lidu-domu-a-bytu>

Z tabulky 11 vyplývá, že **mezi lety 2001 a 2011 poměrně výrazně klesl podíl EAO, kteří vyjíždějí za prací mimo území obce.**

Mezi lety 2001 a 2011 se nezměnil podíl vyjíždějících EAO v rámci okresu.

Pokud bychom porovnali mezi sebou obě pohlaví v roce 2011, **nejsou rozdíly mezi vyjíždějícími ženami a muži za prací mimo území obce nikterak významné.**

2.1.3.3 Cestovní ruch

Atraktivita cestovního ruchu

Co se přírodních předpokladů týče, obec toho nemá moc nabídnout. Zmínit lze zalesněnou severní část území obce či okolí rybníka Mezleč.

Co se týče kulturně-historických předpokladů, dominantou obce je **dřevěná čtvercová zvonice** s šindelovou střechou a věžičkou z roku 1808. Na území obce se dále nacházejí drobné sakrální solitérní stavby jako jsou kříže a mariánský sloup. Dochovalo se několik roubených a zděných staveb z 19. století²⁴.

Obcí vede cyklotrasa KČT č. 4090 (bližší informace jsou uvedeny v kap. 2.1.4.1 Dopravní infrastruktura – Cykloturistická síť).

Nelze opomenout ani různé kulturní akce, které jsou v obci pořádány (viz kap. 2.1.2.3 Život v obci).

Na co ovšem obec může turisty lákat, je především klid a ničím nerušený odpočinek.

Turistická infrastruktura

Aby se cestovní ruch mohl dostatečně rozvíjet, je potřeba mít zajištěnu adekvátní infrastrukturu související s cestovním ruchem. Jedná se především o ubytovací a stravovací kapacity. Přehled ubytovacích kapacit na území obce Mezilečí shrnuje tabulka 12.

Tabulka 12: Ubytovací kapacity v obci Mezilečí (k září 2019)

Název ubytovacího zařízení	Adresa	Kapacita	Internetové stránky
Penzion Klídek	Mezilečí 26 552 05 Mezilečí	30 lůžek + 20 přistýlek	https://www.penzion-klidek.cz/

Zdroj: Internetové stránky Penzionu Klídek <https://www.penzion-klidek.cz/>

Z této tabulky vyplývá, že na území obce Mezilečí je k dispozici jeden objekt, kde se lze ubytovat. Konkrétně se jedná o **Penzion Klídek**, jehož celková kapacita je 30 lůžek + 20 přistýlek. V penzionu je k dispozici celkem 5 apartmánů. Každý apartmán má vlastní koupelnu se sprchou a toaletou, místnost s vybaveným kuchyňským koutem, rozkládací sedačkou a televizí. Dále se struktura a vybavenost jednotlivých apartmánů již liší, např. počtem ložnic, výhledem, počtem lůžek a přistýlek apod. Vedle penzionu se nachází víceúčelový sportovní areál, kde si lze zahrát např. tenis, vykoupat se v požární nádrži apod.

²⁴ Zdroje: Internetové stránky encyklopedie Wikipedia <https://cs.wikipedia.org/>, informační tabule v obci

V obci se **nenachází žádné stravovací zařízení.**

Obec ovšem disponuje **jedním zařízením souvisejícím se stravováním**, konkrétně se jedná o **kiosek** v rámci víceúčelového sportovního areálu. Bližší informace k tomuto zařízení jsou uvedeny v tabulce 13.

Tabulka 13: Zařízení související se stravováním na území obce Mezilečí (k září 2019)

Název zařízení souvisejícího se stravováním	Adresa	Kapacita (místa)	Další informace	Internetové stránky
Kiosek Mezilečí	Budova bez č. p./č. e. zeměpisné souřadnice: 50.4578656 N, 15.9883997 E	30 + 40 letní zahrádka	Otevírací doba květen a červen – Pá 18-23, So14-23, Ne 14-20 červenec a srpen – každý den 13-22 zbývající část roku – Pá, So 18-24, Ne 17-21 z jídel k dispozici pravidelně hamburgery, párky v rohlíku a další rychlé občerstvení v případě konaných akcí je nabídka širší	nemají

Zdroje: Facebookový profil Kiosku Mezilečí
Vlastní průzkum

S turistickou infrastrukturou úzce souvisí i **informační centrum, které v obci návštěvníkům k dispozici není.** Nejbližší infocentrum se nachází v Úpici, v ulici Dr. A. Hejny č. p. 133 či v České Skalici, na třídě T. G. Masaryka č. p. 33.

2.1.4 Infrastruktura

2.1.4.1 Dopravní infrastruktura

Silniční síť a její kvalita

Přes území obce neprochází silnice I. ani II. třídy. Prochází přes ní **jedna silnice III. třídy – III/3042** (obrázek 7). Tato silnice začíná vyústěním ze silnice III/3044 nedaleko Chlístova (místní část obce Hoříčky), prochází Mezilečím, Posadovem, Křižanovem (místní část obce Hoříčky) a končí v Mečově (místní část obce Hoříčky). V rámci obce se jedná o pátevní komunikaci. Silnice byla od vyústění ze silnice III/3044 až na konec zastavěného území místní části Mezilečí v nedávné době rekonstruována. Dále ve směru na Posadov a dále je silnice v nevyhovujícím stavu a vyžaduje rekonstrukci. Intenzita dopravy²⁵ nebyla při celostátních sčítáních dopravy u této komunikace zjišťována.

²⁵ Intenzita dopravy = celoroční průměrný počet vozidel, která projedou daným úsekem za 24 hodin.
(<http://scitani2010.rsd.cz/pages/informations/default.aspx>)

Obrázek 7: Příjezdová silnice do obce Mezilečí od obce Hoříčky – stav k červenci 2018



Zdroj: vlastní průzkum

Vlastníkem této komunikace je Královéhradecký kraj a hospodařit s tímto majetkem je pověřena Správa silnic Královéhradeckého kraje (dále SS KHK).

Obcí dále prochází řada místních komunikací, které jsou ve správě obce. Kvalita těchto komunikací je různá.

Se silniční sítí souvisí i parkování. V obci Mezilečí není na žádném místě parkování zpoplatněno. V obci se nachází jedna účelová parkovací plocha, konkrétně u víceúčelového sportovního areálu. Další parkovací plochy, kde je možné zaparkovat několik aut, se vyskytují ojediněle a vznikly spontánně, ne organizovaně pod záštitou obce. Lze konstatovat, že **parkovací kapacity jsou na území obce dostatečné.**

K nejbližšímu nájezdu na dálnici (u místní části Kukleny v Hradci Králové) je to z obce Mezilečí přibližně 37 km.

Obec nemá zpracován pasport místních komunikací. K jeho zpracování dojde v rámci projektu „Efektivní správa obcí Červenokostelecka a Českosalicka“.

Se silniční sítí souvisí i doprovodná infrastruktura v podobě **chodníků pro pěší. Ty se v obci nenacházejí.**

Železniční síť a její kvalita

Na území obce Mezilečí **není železniční síť vybudována.**

Cykloturistická síť

Cykloturistická síť je tvořena cyklostezkami a cyklotrasami. **Cyklostezka** je taková pozemní komunikace (případně její jízdní pás), která je přímo určena pro cyklistickou dopravu a je označena dopravní značkou pro jízdu na jízdním kole. **Cyklotrasa** je trasa pro cyklisty označená orientačním dopravním nebo turistickým značením. Může být vedena jak po stezkách pro cyklisty, tak po vhodných pozemních komunikacích, kde probíhá silniční doprava²⁶.

Cyklostezky prozatím územím obce Mezilečí neprocházejí. Přes území obce prochází jedna cyklotrasa, konkrétně **cyklotrasa č. 4090** (tabulka 14).

Tabulka 14: Cyklotrasa procházející územím obce Mezilečí a informace k ní (k září 2019)

Číslo cyklotrasy	Propojení lokalit/okruh	Délka (km)	Podrobná trasa
4090	Radvanice-Úpice-Slatinský mlýn	33	Radvanice-Paseka-Markoušovice-Suchovršice-Úpice-Maršov u Úpice-Posadov-Křižanov-Mečov-Končiny-Boušín-Slatinský mlýn

Zdroje: Internetové stránky serveru Cyklotrasy.cz <http://cyklotrasy.cz/>
Internetový mapový server Mapy.cz <https://mapy.cz/>

Cyklotrasa č. 4090 prochází na území obce v její severní zalesněné části a dále přes místní část Posadov směrem do Křižanova (místní část obce Hoříčky), kde území obce opouští. Cyklotrasa má regionální charakter.

2.1.4.2 Dopravní obslužnost

Dopravní obslužnost byla zjišťována pomocí počtu spojů, které je možné v obci využít. Obslužnost byla sledována podle nejnovějších jízdních řádů, které platí od 9. 12. 2018. Obec Mezilečí je zapojena do **integrovaného regionálního systému dopravy IREDO**, který funguje po celém území Královéhradeckého a Pardubického kraje. Organizátorem regionální dopravy je společnost OREDO s.r.o. se sídlem v Hradci Králové.

Dopravní obslužnost autobusovou dopravou

Dopravní obslužnost obce a jejích jednotlivých místních částí autobusovými spoji shrnuje tabulka 15.

Tabulka 15: Dopravní obslužnost obce Mezilečí a jejích jednotlivých místních částí autobusovými spoji podle jízdních řádů platných od 9. 12. 2018

Číslo linky	Trasa spoje	Pracovní den		Sobota		Neděle	
		Počet spojů TAM	Počet spojů ZPĚT	Počet spojů TAM	Počet spojů ZPĚT	Počet spojů TAM	Počet spojů ZPĚT
640421	(IREDO 421) Úpice-Hoříčky-Česká Skalice	5	8	0	0	0	0
690312	(IREDO 421) Úpice-Maršov u Úpice-Hoříčky	1	1	2	1	2	1
Celkem		6	9	2	1	2	1

Vysvětlivky: IREDO = integrovaná regionální doprava

Zdroj: Internetový jízdní řád IDOS <https://jizdnirady.idnes.cz/vlakyautobusy/spojeni/>

²⁶ Zdroj: Internetové stránky encyklopedie Wikipedia <https://cs.wikipedia.org/>

Z tabulky 15 vyplývá, že **dopravní obslužnost obce zajišťují celkem 2 linky**. Každá z linek je provozována jinou společností – společnost **CDS s.r.o.** provozuje linku č. 640421, společnost **ARRIVA VÝCHODNÍ ČECHY a.s.** provozuje linku č. 690312.

V pracovní dny mohou občané obce a jejích jednotlivých místních částí či turisté využít 6 spojů ve směru na Hoříčky, 9 spojů ve směru na Úpici. Co se týče dopravní obslužnosti obce autobusovou dopravou o víkendech, je četnost spojů výrazně nižší.

Nelze ovšem opomenout ještě spoje, které zastavují na zastávkách „Mezilečí, Křižanov“ a „Mezilečí, vodojem“. Tyto zastávky se sice nenachází na území obce, nicméně vzdálenost z nich do obce není nikterak dlouhá (do 1 km). Na těchto zastávkách ve směru na Hoříčky a Českou Skalici zastavují v pracovní dny 4 další spoje, ve směru na Úpici jeden další spoj. Co se týče víkendu, jeden další spoj zastavuje na těchto zastávkách ve směru na Hoříčky, ve směru na Úpici se jedná o dva další spoje.

Pokud tedy započítáme i tyto spoje, dopravní obslužnost obce v pracovní dny čítá 10 spojů v jednom či druhém směru, v sobotu a v neděli 3 spoje v jednom či druhém směru.

Časovou dostupnost některých měst autobusovou dopravou shrnuje následující tabulka 16.

Tabulka 16: Časová dostupnost vybraných měst autobusovou dopravou z obce Mezilečí podle jízdních řádů platných od 9. 12. 2018

Město	Časová dostupnost
Česká Skalice	20 až 24 minut (přímý spoj)
Úpice	15 až 18 minut (přímý spoj)
Červený Kostelec	30 minut a více (podle přestupů a čekací doby na přípoj)
Náchod	53 minut a více (podle přestupů a čekací doby na přípoj)
Hradec Králové	1 hod 45 min a více (podle přestupů a čekací doby na přípoj)
Praha	3 hod 9 min a více (podle přestupů a čekací doby na přípoj)

Zdroj: Internetový jízdní řád IDOS <https://jizdnirady.idnes.cz/vlakyautobusy/spojeni/>

Dopravní obslužnost pro cykloturistiku

Autobusové spoje, které zajišťují dopravní obslužnost obce Mezilečí, nenabízí možnost převozu jízdních kol.

2.1.4.3 Technická infrastruktura

Technickou infrastrukturou je myšlena různorodá síť inženýrských sítí. Do této části je zařazen i systém nakládání s odpady.

Vodovodní síť

Obec Mezilečí má vybudovaný veřejný vodovod. Veřejný vodovod je součástí Skupinového vodovodu Hoříčky. Vlastníkem a provozovatelem vodovodu je společnost Vodovody a kanalizace Náchod a.s. Vodovod je zaveden do obou sídelních jednotek, tj. do Mezilečí a Posadova, a zásobuje pitnou vodou všechny obyvatele a ostatní odběratele.

Vodovod je zásobován přes akumulaci vody ve vodojemu Proruby a úpravnu vody. Z vodojemu je voda zásobním řadem následně dodávána přímo ke spotřebitelům.

Množství vody z využívaného zdroje je pro stávající počet vodou zásobovaných obyvatel dostatečné. Současný stav vodovodních řadů odpovídá různorodým platným normám po stránce technického uspořádání, možnosti manipulace na síti, vnitřních průměrů potrubí a zajištění požárního odběru.

Současný stav vodovodní sítě je vyhovující a s výjimkou běžných oprav (jedná se o běžnou provozní rekonstrukci částí řadů v rozsahu cca 2 % délky vodovodní sítě ročně) nejsou navrhovány žádné změny²⁷.

Kanalizační síť

V obci Mezilečí není vybudována veřejná kanalizace. Odpadní vody jsou odváděny systémem příkopů, struh a propustků.

Co se týče čištění odpadních vod, v obci není vybudována čistička odpadních vod (ČOV). V obci je vybudováno 54 ks bezodtokých jímek, 16 ks septiků a dvě domácí ČOV. Odpadní vody z bezodtokových jímek jsou vyváženy na ČOV do České Skalice a z domácích ČOV jsou odváděny do Válovického potoka.

Vzhledem k velikosti a strukture zástavby ZSJ obce není ekonomicky výhodné budovat soustavnou kanalizační síť s centrálními či lokálními způsoby likvidace odpadních vod. V obci jsou navrhovány nadále individuální způsoby nakládání a likvidace odpadních vod. Dále je doporučeno provést rekonstrukci stávajících nepropustných jímek na vyvážení či vybudování jímek nových, kde to jejich stav vyžaduje a doplnit stávající septiky zemními filtry, aby vyhověly požadované technické normě²⁸.

Plynofikace a zásobování teplem

Plynovodní ani teplovodní soustava není na území obce vybudována.

Další síť technické infrastruktury

Vlastníkem soustavy elektrické energie je společnost **ČEZ Distribuce a.s.** Distribuce elektřiny probíhá prostřednictvím sítě napěťového systému velmi vysokého napětí 110 kV. Z rozvodu velmi vysokého napětí je proud přenášen nadzemním vedením vysokého napětí 35kV do trafostanic, ze kterých je elektřina distribuována do jednotlivých domácností. Rozvodna na území obce není (nejbližší rozvodnou je rozvodna v Červeném Kostelci), trafostanice je na území obce jedna²⁹. Distribuci elektřiny v roce 2018 zajišťuje společnost **ČEZ Distribuce a.s.**, která ji bude zajišťovat i v roce 2019.

Území obce Mezilečí je plně pokryto signálem pro rozhlasové a televizní vysílání. Signál je zajištěn z vysílače na Černé hoře.

²⁷ Zdroj: Plán rozvoje vodovodů a kanalizací Královéhradeckého kraje <http://mapy.kr-kralovehradecky.cz/vak/>

²⁸ Zdroj a blíže viz: Plán rozvoje vodovodů a kanalizací Královéhradeckého kraje <http://mapy.kr-kralovehradecky.cz/vak/>

²⁹ Zdroj: Vlastní průzkum

Pokrytí území obce mobilním telefonním signálem je nedostatečné. Dostupný je pouze operátor Vodafone Czech Republic a.s. **Pokrytí signálem pro připojení k internetové síti je taktéž nedostatečné.** V řadě případů je připojení nutno řešit přes ADSL a s tím souvisí nutnost zachovávat pevnou telefonní linku. Z hlediska poskytovatelů připojení k internetu prostřednictvím wi-fi lze jmenovat společnost Zdeněk Kudrnáč či společnost "N_SYS s.r.o."

Odpadové hospodářství a systém nakládání s odpady

V obci Mezilečí je k září 2019 zaveden **známkový systém poplatků za provoz systému shromažďování, sběru, přepravy, třídění, využívání a odstraňování směsných komunálních odpadů.** Občané mohou volit frekvenci svozu z variant měsíčního a dvouměsíčního svozu.

Tříděný odpad mohou lidé umísťovat do kontejnerů k tomu určených, které jsou umístěny na parcele KN 177/5 v k.ú. Mezilečí u kiosku. Občané zde naleznou sběrné nádoby na plast, PET lahve, polystyren a nápojové kartony (žluté), na papír (modré) a na sklo bílé i barevné (zelené).

Sběr bioodpadu je zajišťován individuálně.

Sběr a svoz kovového odpadu je zajišťován formou tzv. **železné neděle.**

Sběr a svoz nebezpečného odpadu (např. oleje, tuky, barvy, ředidla, akumulátory, zářivky apod.) je zajištěn dvakrát ročně firmou Marius Pedersen a.s. na předem určených přechodných stanovištích, kam je možné tento odpad odevzdat do zvláštních sběrných nádob k tomu určených.

Sběr objemného odpadu (např. koberce, matrace, nábytek apod.) je zajištěn také dvakrát ročně na předem určených přechodných stanovištích, kam je možné tento odpad odevzdat do zvláštních sběrných nádob k tomu určených.

Na území obce není umístěn kontejner na šatstvo a obuv, ani kontejner či sběrný box na drobná elektrozařízení a baterie.

Likvidaci stavebních sutí, zemin a dalších odpadů a jejich odvoz si individuálně zajišťuje zájemce o odvoz tohoto odpadu³⁰.

Podnikatelské subjekty si musí zajistit likvidaci a odvoz odpadů, který vznikne prostřednictvím jejich činnosti, sami, či na základě dohody se svozovou společností.

2.1.5 Vybavenost obce

2.1.5.1 Bydlení

Tabulky 17 a 18 podávají informace o domovním a bytovém fondu v obci Mezilečí v letech 2001 a 2011. Výsledky za jednotlivé roky jsou ve dvou tabulkách z toho důvodu, že ve sčítání lidu, domů a bytů v roce 2001 a 2011 byl použit odlišný způsob zjišťování dat. V roce 2001 bylo zjišťováno rozdělení obydlených domů na „rodinné domy“ a „bytové domy“ a rozdělení obydlených bytů „v rodinných domech“ a „v bytových domech“. V roce 2011 bylo zjišťováno rozdělení všech domů na „rodinné domy“, „bytové domy“ a „ostatní budovy“ a rozdělení všech bytů v rámci daných druhů

³⁰ Zdroj: Obecně závazná vyhláška obce Mezilečí č. 3/2011 o stanovení systému shromažďování, sběru, přepravy, třídění, využívání a odstraňování komunálních odpadů a nakládání se stavebním odpadem na území obce Mezilečí, dostupná z: <https://www.mezileci.cz/urad/vyhlasiky-a-narizeni/>

domů. Dalším zásadním rozdílem je fakt, že v roce 2001 byla obydlenost domů i bytů zjišťována na základě trvalého pobytu, zatímco v roce 2011 na základě obvyklého pobytu. Z toho důvodu je nutné brát porovnání hodnot mezi jednotlivými lety s rezervou.

Tabulka 17: Informace o domovním a bytovém fondu v obci Mezilečí v roce 2001

Domovní fond						
Rok	Domy úhrnem	Domy obydlené	Z toho		Domy neobydlené	Podíl neobydlených domů z celkového počtu domů (v %)
			Rodinné domy	Bytové domy		
2001	73	33	31	2	40	55
Bytový fond						
Rok	Byty úhrnem	Byty obydlené	Z toho		Byty neobydlené	Podíl neobydlených bytů z celkového počtu bytů (v %)
			Rodinné domy	Bytové domy		
2001	86	44	34	10	42	49

Zdroj: Sčítání lidu, domů a bytů 2001, <https://www.czso.cz/staticke/sldb/sldb2001.nsf/index>

Tabulka 18: Informace o domovním a bytovém fondu v obci Mezilečí v roce 2011

Domovní fond							
Rok	Domy úhrnem	Z toho			Domy obydlené	Domy neobydlené	Podíl neobydlených domů z celkového počtu domů (v %)
		Rodinné domy	Bytové domy	Ostatní budovy			
2011	48	45	2	1	38	10	21
Bytový fond							
Rok	Byty úhrnem	Z toho			Byty obydlené	Byty neobydlené	Podíl neobydlených bytů z celkového počtu bytů (v %)
		Rodinné domy	Bytové domy	Ostatní budovy			
2011	63	52	10	1	49	14	22

Zdroj: Sčítání lidu, domů a bytů 2011, <https://www.czso.cz/csu/czso/scitani-lidu-domu-a-bytu>

Co se týče vývoje počtu domů, mezi lety 2001 a 2011 došlo k výraznému poklesu celkového počtu domů (o 34 %). Počet obydlených domů naopak mezi sledovanými lety vzrostl (o 13 %). Podíl neobydlených domů z celkového počtu domů klesl mezi sledovanými lety o 34 % z 55 % v roce 2001 na 21 % v roce 2011. Tyto domy z převážné části představují rekreační objekty.

Co se týče vývoje počtu bytů, mezi lety 2001 a 2011 došlo i k výraznému poklesu celkového počtu bytů (o 27 %). Počet obydlených bytů naopak mezi sledovanými lety vzrostl (o 10 %). Podíl neobydlených bytů z celkového počtu bytů klesl mezi sledovanými lety o 27 % z 49 % v roce 2001 na 22 % v roce 2011. Z toho vyplývá, že přibližně každý pátý byt nebyl v obci v roce 2011 obydlen. Tyto byty z převážné části představují byty v rekreačních objektech či byty v domech, které jsou obydleny pouze přechodně.

Ze zjištěného značného poklesu podílu neobydlených domů z celkového počtu domů a podílu neobydlených bytů z celkového počtu bytů mezi lety 2001 a 2011 lze usuzovat, že řada objektů, které v roce 2001 sloužily ještě jako rekreační objekty či byly obydleny pouze přechodně, v roce 2011 byla již obydlena trvale.

Z pohledu právního důvodu užívání bytu byla situace v roce 2011 následující: 52,4 % bytů z celkového počtu bytů představovaly byty ve vlastním domě, 9,5 % představovaly byty družstevní a 7,9 % představovaly byty nájemní. U zbývajících bytů nebyl právní důvod užívání uveden.

Zájemci o informace týkající se stavby rodinného domu bývají ročně většinou dva.

Obec zatím hmatatelně nepodporuje výstavbu nových rodinných domů. V plánu obce je vybudovat zasíťované parcely na pozemcích ve vlastnictví obce.

Obec Mezilečí nevlastní k září 2018 žádný objekt k bydlení, ani bytový dům.

2.1.5.2 Školství a vzdělávání

V obci Mezilečí **není k září 2019 zřízeno žádné vzdělávací zařízení, které by bylo vedeno v Rejstříku škol a školských zařízení.**

Nejbližší mateřská škola se nachází v Hoříčkách a Libňatově, nejbližší základní škola v Hoříčkách, České Skalici a Úpici.

2.1.5.3 Zdravotnictví

Na území obce není zřízeno žádné zdravotnické zařízení³¹.

Nejbližší ordinace praktického lékaře pro dospělé se nachází v Hoříčkách. Nejbližší ordinace praktického lékaře pro děti a dorost se nachází v Úpici, České Skalici či Červeném Kostelci.

Na území obce není lékárna. Nejbližší lékárny, které lidé mohou navštívit, jsou v České Skalici či Úpici. Dále lze využít ještě výdejnu léčiv v Hoříčkách (v pondělí a ve středu od 8:30 do 11:00 hodin)³².

Na území obce není dům s pečovatelskou službou. Nejbližší dům s pečovatelskou službou je v Úpici.

Nejbližší nemocnice a jí poskytované služby jsou lidem k dispozici v Náchodě.

2.1.5.4 Sociální služby

Obec Mezilečí nemá zpracovaný komunitní plán sociálních služeb pro území obce.

Na území obce se nenachází žádné zařízení sociálních služeb. Terénní pečovatelská služba a osobní asistence není v obci zajištěna. K září 2019 nevykonává obec ze zákona činnost veřejného opatrovníka pro žádnou osobu, které mají omezenou právní způsobilost.

Nejbližší domov pro seniory je v Úpici či České Skalici. Vzdálenost od centra obce je přibližně 10 km do obou lokalit.

Pokud chtějí obyvatelé obce využít služeb dalších zařízení (vyjma pečovatelské služby a osobní asistence), která poskytují sociální služby, musí navštívit okolní města, např. Červený Kostelec (tísňová péče, odborné sociální poradenství, odlehčovací služby), Českou Skalici (domovy pro osoby

³¹ Zdroj: Národní registr poskytovatelů zdravotních služeb <https://eregpublicsecure.ksrzis.cz/Registr/NRPZS/>

³² Zdroj: Internetové stránky Nové lékárny v České Skalici <http://www.lekarna-in.cz/>

se zdravotním postižením), Úpici (centrum denních služeb, sociálně aktivizační služby pro rodiny s dětmi) či Náchod (sociální rehabilitace, sociálně aktivizační služby pro rodiny s dětmi, azylový dům, dům na půl cesty aj.).

2.1.5.5 Kultura

Kultura a kulturní činnost je pro obec významnou záležitostí. V obci je během kalendářního roku pořádána řada kulturních akcí, např. Sousedské posezení (zábavné odpoledne s hasiči pro děti i dospělé), loutkové divadlo atd. Popis a přehled akcí pořádaných v obci, včetně těch kulturních, je již poměrně detailně popsán v kap. 2.1.2.3 Život v obci – akce a události pořádané v obci.

Dominantou obce je památkově chráněná **roubená zvonička s věžičkou** (obrázek 8) z roku 1808. Zvonička je součástí parcely KN 135/1 (k.ú. Mezilečí). Je roubená na rybinu a postavená na kamenné podezdívce. Má půdorys čtverce, střecha je pokrytá šindelem, stříška na okrajích přesahuje.

Obrázek 8: Roubená zvonička s věžičkou v obci Mezilečí



Zdroj: Internetové stránky portálu Wikimedia commons <https://commons.wikimedia.org/>

Na území obce dále najdeme také mariánský sloup a drobné sakrální stavby jako jsou kříže. Dochovalo se několik roubených a zděných staveb z 19. století.

Seznam objektů, které jsou vedeny jako nemovité kulturní památky v rámci ústředního seznamu kulturních památek České republiky, shrnuje tabulka 19.

Tabulka 19: Seznam nemovitých kulturních památek na území obce Mezilečí (k září 2019)

Název památky	Lokalizace	Katastrální území	Památkou od:
Zvonice	parcela KN 135/1	Mezilečí	3. 5. 1958

Zdroj: Systém evidence památek Památkový katalog <https://www.pamatkovykatalog.cz/>

Z tabulky 19 vyplývá, že na území obce je k září 2019 v rámci ústředního seznamu kulturních památek České republiky vedena jedna nemovitá kulturní památka. V minulosti, od 3. 5. 1958, byl na území obce v tomto seznamu veden ještě jeden objekt, konkrétně budova č. p. 54 (venkovská usedlost – kolářská dílna). Od 19. 1. 1973 bylo od památkové ochrany upuštěno³³.

Na území obce není hřbitov.

2.1.5.6 Sport a tělovýchova

Obyvatelům obce je k dispozici **víceúčelový sportovní areál**, jehož součástí je dětské hřiště s prolézačkami a houpačkami, tenisový kurt a travnaté fotbalové hřiště.

V létě můžou obyvatelé využít koupání v požární nádrži, která je také součástí víceúčelového areálu.

Malebné přírodní okolí (rybníky, lesy) a klidné prostředí nabízí prostor k procházkám a cyklotoukám. Přes území obce prochází jedna cyklotrasa, konkrétně **cyklotrasa č. 4090**. Bližší informace k cyklotrase jsou uvedeny v kap. 2.1.4.1 Dopravní infrastruktura – cykloturistická síť. Obcí prochází **žlutě značená místní turistická trasa č. 9461**, která vede z centra obce Hoříčky přes Mezilečí a Posadov (místní části obce Mezilečí) do Křížanova (místní část obce Hoříčky)³⁴.

V zimním období je možné v případě dobrých sněhových podmínek vyrazit na běžky.

V obci působí Sbor dobrovolných hasičů, který byl založen v roce 1893.

2.1.6 Životní prostředí

2.1.6.1 Současný stav životního prostředí

Na území obce se nenachází **žádné aktivní či potenciální sesuvné území**³⁵.

Do území obce Mezilečí **nezasahuje chráněná oblast přirozené akumulace vod**. Do území obce **zasahuje ochranné pásmo vodního zdroje II. stupně „Hajnice vrt H-1“**, konkrétně v severozápadním cípu území obce³⁶.

Na území obce se nenacházejí důlní díla a nezasahují do něj ani poddolované plochy.

Na území obce Mezilečí není evidována **lokalita považovaná za starou ekologickou zátěž**³⁷.

Jak již bylo uvedeno v kap. 2.1.3.1 Ekonomická situace – charakter hospodářství a charakteristika klíčových subjektů, **na území obce Mezilečí není evidován žádný tzv. „brownfield“**, který by byl veden v národní databázi brownfieldů. Za chátrající objekt podobný brownfieldu lze ovšem považovat areál bývalé odchovny selat, který se nachází přibližně 150 metrů východně od budovy obecního úřadu.

³³ Zdroj: Systém evidence památek Památkový katalog <https://www.pamatkovykatalog.cz/>

³⁴ Zdroj: Plánovač tras KČT <http://trasy.kct.cz/>

³⁵ Zdroj a blíže: Mapový server České geologické služby http://mapy.geology.cz/svahove_nestability/

³⁶ Zdroj: Internetové stránky Národního geoportálu INSPIRE <https://geoportal.gov.cz/>

³⁷ Zdroj: Systém evidence kontaminovaných míst, dostupné z <http://www.sekm.cz/>

Zemědělský půdní fond a jeho ochrana

Zemědělský půdní fond (ZPF) tvoří pozemky zemědělsky obhospodařované (orná půda, chmelnice, vinice, zahrady, ovocné sady, louky, pastviny) a půda, která byla a má být nadále zemědělsky obhospodařována, ale dočasně obdělávána není³⁸. Následující tabulka 20 obsahuje informace týkající se zastoupení ZPF a nezemědělské půdy v obci Mezilečí.

Tabulka 20: Zastoupení ZPF a nezemědělské půdy v jednotlivých katastrálních územích obce Mezilečí (k 22. 7. 2018)

Katastrální území	Mezilečí	Posadov	Obec Mezilečí celkem
Výměra ha			
ZPF	222,5	34,5	257
Nezemědělská půda	216,3	46,5	262,8
Procentuální podíl zastoupení			
ZPF	50,7	42,6	49,4
Nezemědělská půda	49,3	57,4	50,6

Poznámky: Do ZPF byly zařazeny druhy pozemků: orná půda, zahrada, ovocný sad a trvalý travní porost. Zařazen by byl i druh pozemku „chmelnice a vinice“, ten se však na území obce Mezilečí nevyskytuje. Do nezemědělské půdy byly zařazeny druhy pozemků: lesní pozemek, vodní plocha, zastavěná plocha a nádvoří a ostatní plocha.

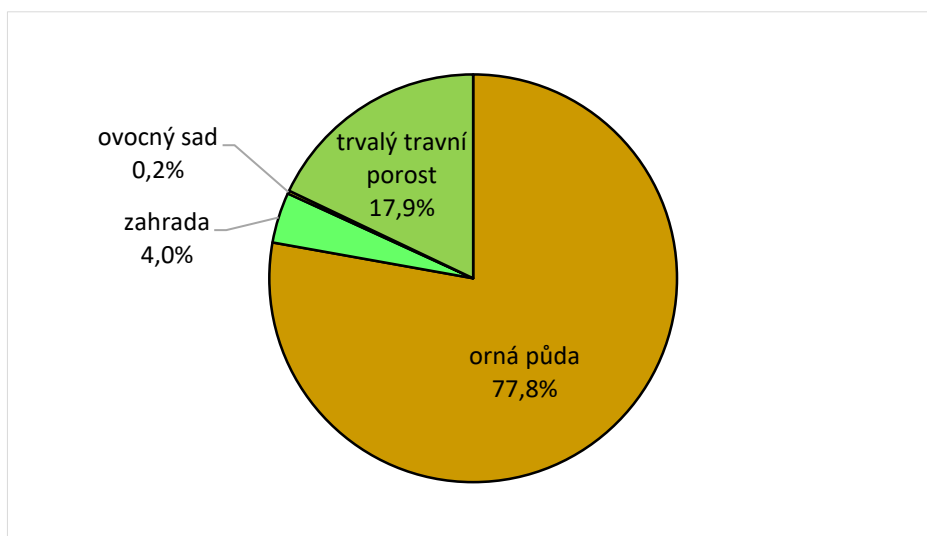
Zdroj: Aplikace Českého úřadu zeměměřického a katastrálního „Nahlížení do katastru nemovitostí“ <https://nahlizenidokn.cuzk.cz/>

Z této tabulky vyplývá, že k červenci 2018 bylo v obci zastoupení ZPF ku nezemědělské půdě téměř vyrovnané. Jednotlivá k.ú. se mezi sebou značně liší. Zatímco v případě k.ú. Mezilečí byl podíl ZPF a nezemědělské půdy téměř vyrovnaný, v případě k.ú. Posadov výrazně převažuje nezemědělská půda nad ZPF – 57 % ku 43 %.

Pro přehlednost rozdělení zemědělské a nezemědělské půdy na území obce Mezilečí podle procentuálního zastoupení jednotlivých druhů pozemků znázorňují grafy 12 a 13.

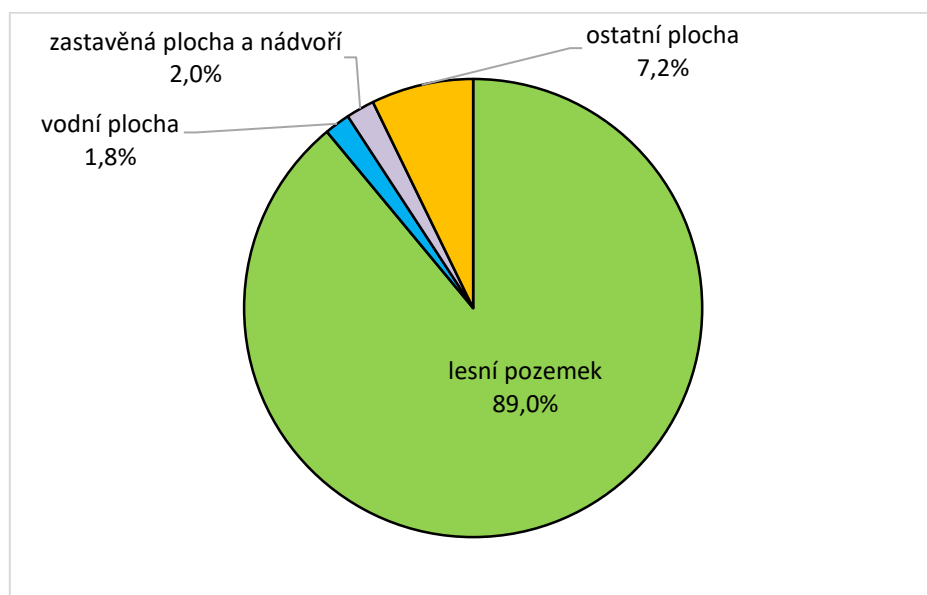
³⁸ Zdroj a blíže viz § 1 zákona č. 334/1992 Sb., o ochraně zemědělského půdního fondu

Graf 12: Zemědělská půda na území obce Mezilečí podle zastoupení jednotlivých druhů pozemků (v %)



Zdroj: Aplikace Českého úřadu zeměměřického a katastrálního „Nahlížení do katastru nemovitostí“
<https://nahliznidokn.cuzk.cz/>

Graf 13: Nezemědělská půda na území obce Mezilečí podle zastoupení jednotlivých druhů pozemků (v %)

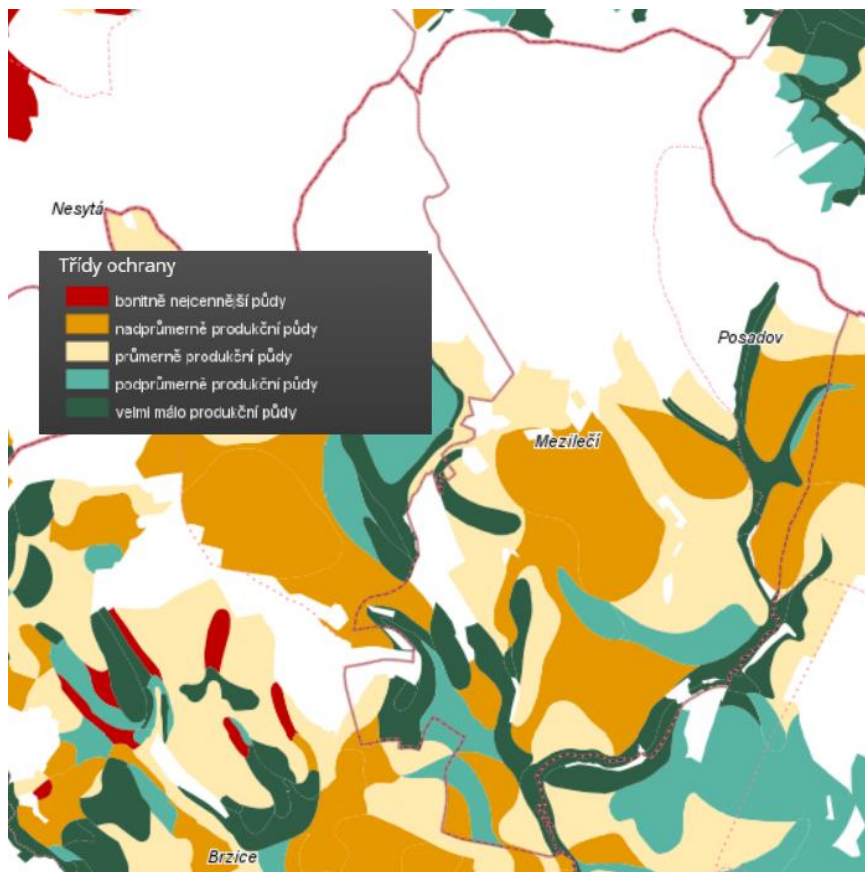


Zdroj: Aplikace Českého úřadu zeměměřického a katastrálního „Nahlížení do katastru nemovitostí“
<https://nahliznidokn.cuzk.cz/>

Z těchto grafů vyplývá, že více než $\frac{3}{4}$ zemědělské půdy na území obce Mezilečí jsou tvořeny ornou půdou. 89 % nezemědělské půdy je na území obce tvořeno lesními pozemky.

Ochrana ZPF souvisí s hodnocením kvality půd, která se hodnotí pomocí tzv. bonitovaných půdně ekologických jednotek (BPEJ)³⁹. Ochrana půd se dělí celkem do pěti tříd⁴⁰. Na území obce Mezilečí se nacházejí půdy se čtyřmi třídami ochrany (obrázek 9). Bonitně nejcennější půdy (vyznačeny červenou barvou) se na území obce nevyskytují. Nadprůměrně produkční půdy (vyznačeny béžovou barvou) se vyskytují především v centrální a jižní části území obce.

Obrázek 9: Ochrana ZPF na území obce Mezilečí (k září 2019)



Zdroj: Geoportál SOWAC-GIS <https://geoportal.vumop.cz/>

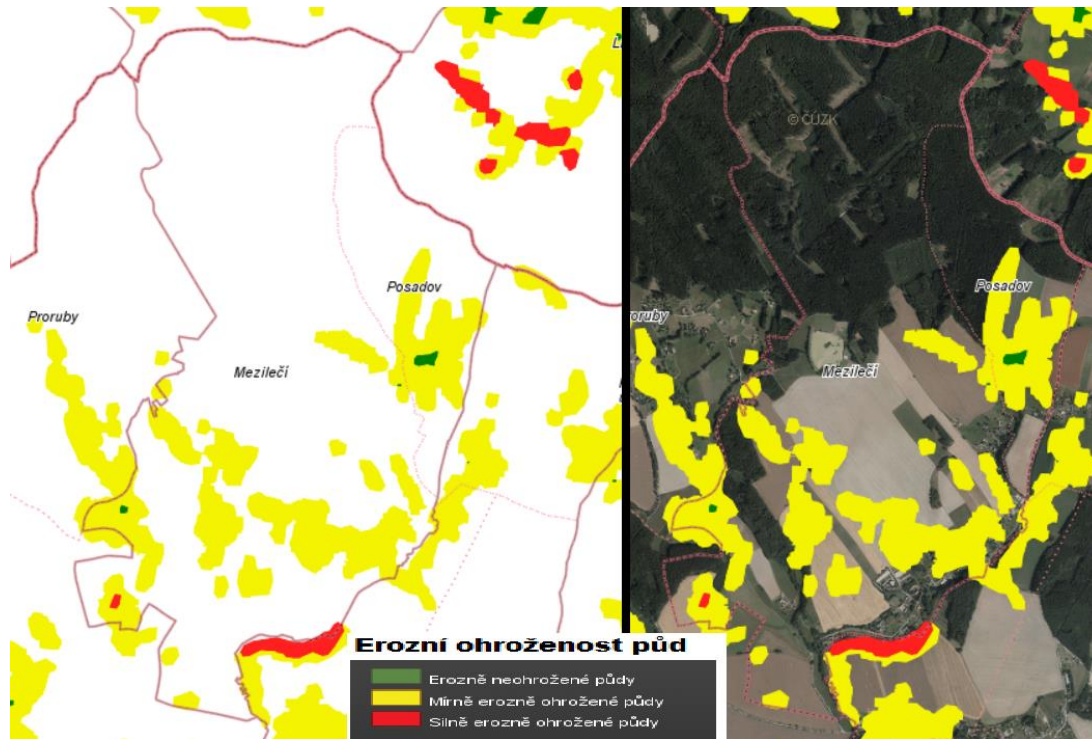
Ohroženost půd vodní erozí na území obce Mezilečí je znázorněna na obrázku 10. Z tohoto obrázku vyplývá, že **silně erozně ohrožené půdy se nacházejí na území obce pouze ve dvou lokalitách. Mírně**

³⁹ BPEJ je pětimístný číselný kód charakterizující zemědělské pozemky. Jednotlivé číselné hodnoty vyjadřují hlavní půdní a klimatické podmínky, které mají vliv na produkční schopnost zemědělské půdy a její ekonomické ohodnocení (zdroj: <http://bpej.vumop.cz/>).

⁴⁰ Do 1. třídy ochrany jsou zařazeny bonitně nejcennější půdy, které je možno odejmout ze zemědělského půdního fondu pouze výjimečně, a to převážně na záměry související s obnovou ekologické stability krajiny, případně pro liniové stavby zásadního významu. Do 2. třídy ochrany jsou zařazeny zemědělské půdy, které mají nadprůměrnou produkční schopnost. Ve vztahu k ochraně zemědělského půdního fondu jde o půdy vysoce chráněné, jen podmíněně odnímatelné a s ohledem na územní plánování také jen podmíněně zastavitelné. Do 3. třídy jsou zařazeny zemědělské půdy, které mají průměrnou produkční schopnost, do 4. třídy zemědělské půdy, které mají podprůměrnou produkční schopnost a do 5. třídy zemědělské půdy, které jsou velmi málo produkční (zdroj: ÚAP ORP Náchod, dostupné z: <https://www.mestonachod.cz/urad/vystavba/uap/default.asp> Internetové stránky Výzkumného ústavu meliorací a ochrany půdy <http://www.vumop.cz/>).

**erozně ohrožené půdy jsou zastoupeny větší rozlohou (převážně v jižnější polovině území obce).
Převážná část půd na území obce není vodní erozí ohrožena (zelená a bílá barva).**

Obrázek 10: Ohroženost půd vodní erozí na území obce Mezilečí (k září 2019)

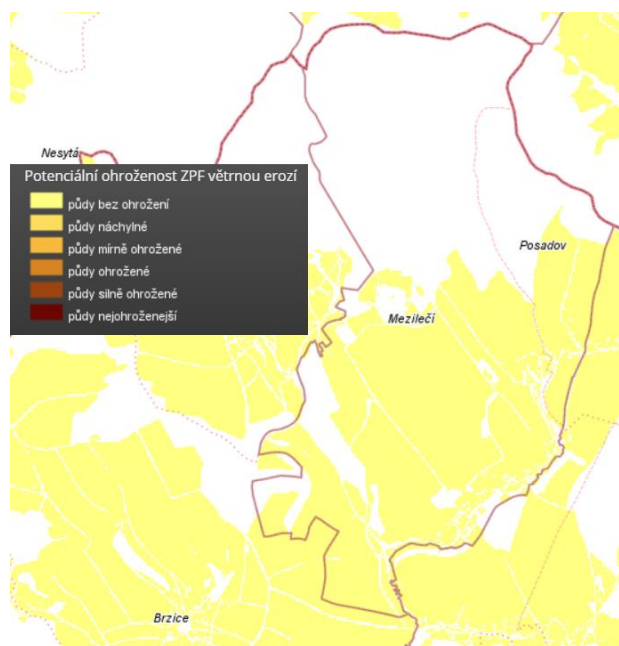


Poznámka: v levé části je ohroženost půd vodní erozí znázorněna na slepé mapě, v pravé části na ortofoto mapě.

Zdroj: Geoportál SOWAC-GIS <https://geoportal.vumop.cz/>; upraveno

Potencionální ohroženost ZPF větrnou erozí na území obce znázorňuje obrázek 11.

Obrázek 11: Potencionální ohroženost ZPF větrnou erozí na území obce Mezilečí (k září 2019)



Poznámka: Půdy s mírou ohrožení uvedené v legendě a nezachycené na obrázku graficky, jsou uvedeny z důvodu přehlednosti, jak je potencionální ohroženost půd členěna.

Zdroj: Geoportál SOWAC-GIS <https://geoportal.vumop.cz/>; upraveno

Z obrázku 11 je patrné, že **větrnou erozí není obec Mezilečí ohrožena.**

Ani v jednom k.ú. obce Mezilečí nebyly prozatím realizovány komplexní pozemkové úpravy⁴¹.

Kvalita ovzduší

Znečištění ovzduší představuje problém, jehož důsledky jsou široké. Jedná se např. o přímé negativní účinky látek znečišťujících ovzduší na zdraví obyvatel, zvířat, rostlin, půdu či materiály, dále vliv na strukturu a funkci ekosystémů atd.

Na úvod je nutné vysvětlit dva pojmy – emise a imise. **Emise** v oblasti ekologie a životního prostředí vyjadřuje uvolňování znečišťujících látek do ovzduší. **Imise** jsou emise, které se dostaly do styku se životním prostředím a jsou nahromaděny např. ve vodě, půdě, organizmech. Imise jsou následkem

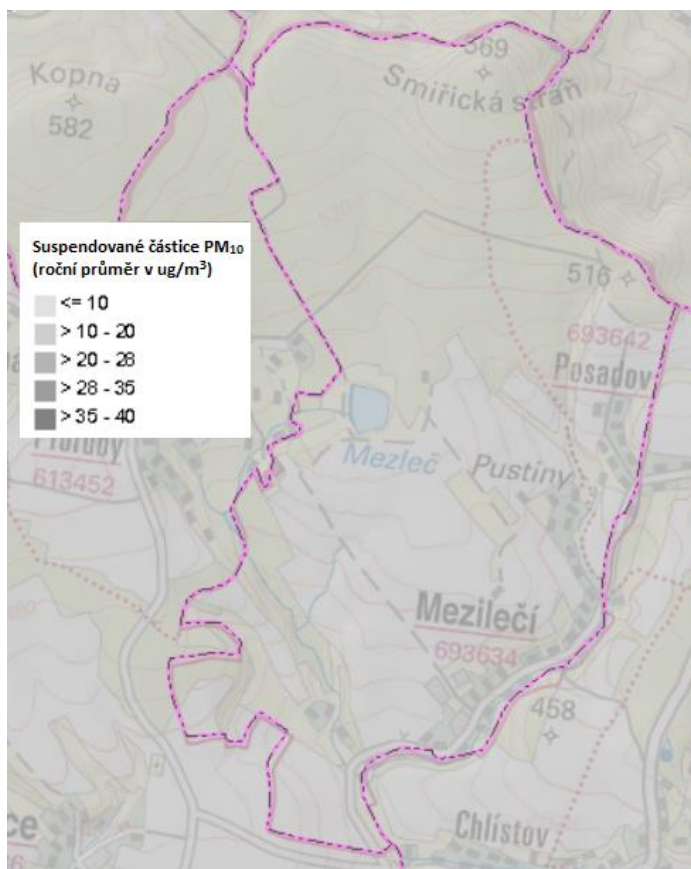
⁴¹ Pozemkovými úpravami se ve veřejném zájmu prostorově a funkčně uspořádávají pozemky, scelují se nebo dělí a zabezpečuje se jimi přístupnost a využití pozemků a vyrovnání jejich hranic tak, aby se vytvořily podmínky pro racionální hospodaření vlastníků půdy. V těchto souvislostech původní pozemky zanikají a zároveň se vytvářejí pozemky nové, k nimž se uspořádávají vlastnická práva a s nimi související věcná břemena. Současně se jimi zajišťují podmínky pro zlepšení kvality života ve venkovských oblastech včetně napomáhání diverzifikace hospodářské činnosti a zlepšování konkurenceschopnosti zemědělství, zlepšení životního prostředí, ochrana a zúrodnění půdního fondu, lesního hospodářství a vodního hospodářství zejména v oblasti snižování nepříznivých účinků povodní a sucha, řešení odtokových poměrů v krajině a zvýšení ekologické stability krajiny. Výsledky pozemkových úprav slouží pro obnovu katastrálního operátu a jako neopomenutelný podklad pro územní plánování. Zdroj a blíže viz: §2 zákona č. 139/2002 Sb., o pozemkových úpravách a pozemkových úřadech

emisí⁴². Jen velmi málo uvolněných znečišťujících látek si zachovává stále svou chemickou identitu po vstupu do ovzduší. Proto se pro účely hodnocení znečištění ovzduší měří imisní hodnoty.

Látek znečišťujících ovzduší, u kterých se sleduje překročení imisních limitů, je řada, např. **oxid siřičitý (SO₂)**, **suspendované částice (prach) o velikosti 10 mikrometrů (PM₁₀)**, **oxid dusičitý (NO₂)**, **benzen** atd.⁴³

Následující obrázek 12 znázorňuje, jak na tom byla obec Mezilečí z hlediska množství polétavého prachu o velikosti 10 mikrometrů v ovzduší v roce 2016.

Obrázek 12: Roční průměrná imisní koncentrace PM₁₀ v ovzduší na území obce Mezilečí v roce 2016



Vysvětlivky: PM₁₀ = suspendované částice (prach) o velikosti 10 mikrometrů; ug/m³ = mikrogramy na metr krychlový

Poznámky: Výsledky měření byly prováděny v lokalitách o velikosti 1x1 km. Pro celé území obce Mezilečí platí interval „> 10 - 20“. Z důvodu viditelnosti území byla nastavena průhlednost vrstvy znázorňující suspendované částice PM₁₀.

Zdroj: Internetové stránky Národního geoportálu INSPIRE <https://geoportal.gov.cz/>

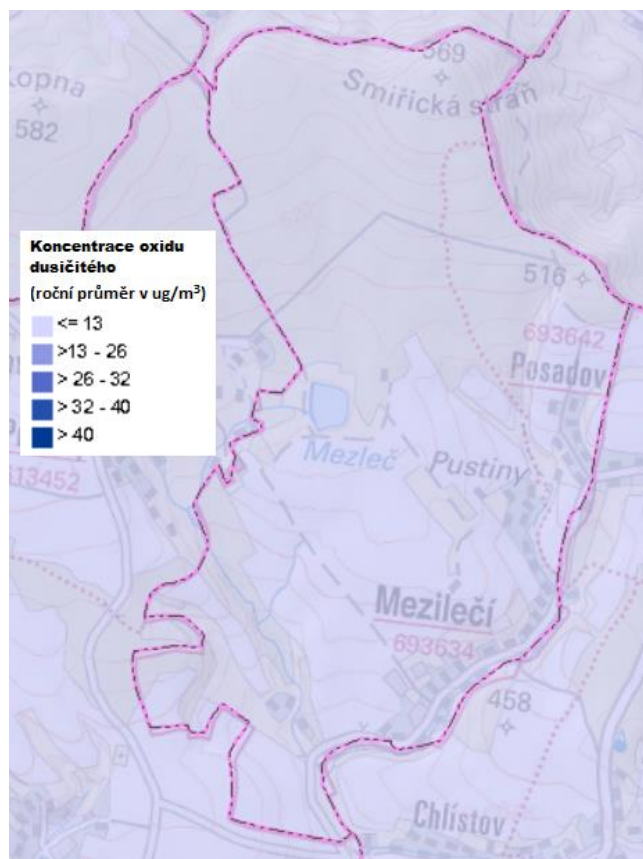
Z tohoto obrázku vyplývá, že na celém území obce byla v roce 2016 roční průměrná koncentrace PM₁₀ v ovzduší v rozmezí 10-20 ug/m³. Imisní limit za jeden kalendářní rok pro tyto částice v ovzduší je 40 ug/m³. Z toho vyplývá, že **roční limit pro látku PM₁₀ byl v roce 2016 dodržen**.

⁴² Zdroj: Internetové stránky encyklopedie Wikipedia <https://cs.wikipedia.org/>

⁴³ Imisní limity znečišťujících látek a jejich povolený počet překročení za kalendářní rok jsou definovány v příloze 1 zákona č. 201/2012 Sb., o ochraně ovzduší.

Obrázek 13 znázorňuje, jak na tom byla obec Mezilečí z hlediska množství oxidu dusičitého v ovzduší v roce 2016.

Obrázek 13: Roční průměrná imisní koncentrace NO₂ v ovzduší na území obce Mezilečí v roce 2016



Vysvětlivky: NO₂ = oxid dusičitý

Poznámky: Výsledky měření byly prováděny v lokalitách o velikosti 1x1 km. Pro celé území obce Mezilečí platí interval „≤ 13“. Z důvodu viditelnosti území byla nastavena průhlednost vrstvy znázorňující koncentraci NO₂.

Zdroj: Internetové stránky Národního geoportálu INSPIRE <https://geoportal.gov.cz/>

Z obrázku 13 vyplývá, že na celém území obce byla v roce 2016 roční průměrná koncentrace NO₂ v ovzduší rovna či menší než 13 µg/m³. Imisní limit za jeden kalendářní rok pro tuto látku v ovzduší je 40 µg/m³. Z toho vyplývá, že **roční limit pro látku NO₂ byl v roce 2016 dodržen.**

2.1.6.2 Ochrana životního prostředí

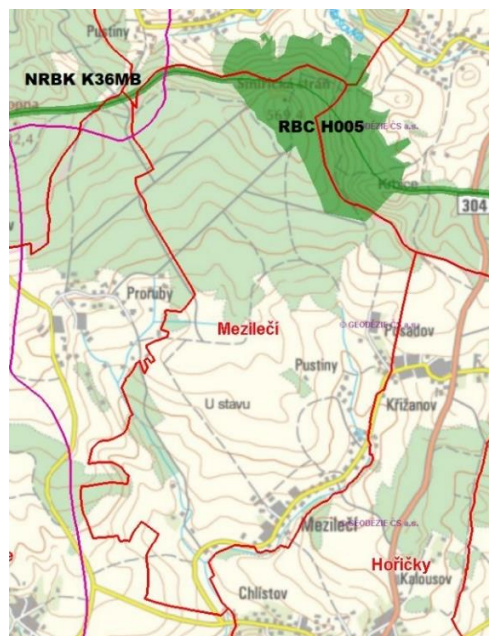
Území obce Mezilečí nespadá do velkoplošného zvláště chráněného území (národní park, chráněná krajinná oblast), ani do maloplošného zvláště chráněného území (národní přírodní rezervace, národní přírodní památka, přírodní rezervace, přírodní památka)⁴⁴. Do území obce **nezasahuje ani soustava Natura 2000**⁴⁵.

⁴⁴ Zdroj: Internetové stránky Národního geoportálu INSPIRE <https://geoportal.gov.cz/>

⁴⁵ Natura 2000 je **soustava chráněných území**, které vytvářejí na svém území podle jednotných principů všechny státy Evropské unie. Cílem této soustavy je zabezpečit ochranu těch druhů živočichů, rostlin a typů přírodních stanovišť, které jsou z evropského pohledu nejcennější, nejvíce ohrožené, vzácné či omezené svým

Na území obce Mezilečí se nachází několik prvků územního systému ekologické stability (ÚSES). Skladebnými částmi ÚSES jsou biocentra, biokoridory a interakční prvky⁴⁶. Podle biogeografického významu se dělí na nadregionální, regionální a lokální ÚSES.

Obrázek 14: Zásah územních systémů ekologické stability nadregionálního a regionálního významu do území obce Mezilečí (k září 2019)



Vysvětlivky: NRBK = nadregionální biokoridor, RBC = regionální biocentrum

Zdroj: Mapový portál Královéhradeckého kraje <http://gis.kr-kralovehradecky.cz/>

Z obrázku 14 vyplývá, že do území obce **zasahuje v současné době jeden ÚSES nadregionálního významu a jeden ÚSES regionálního významu**. Jedná se o následující:

- **NRBK č. K36MB** – propojuje střední až severovýchodní částí Královéhradeckého kraje NRBK⁴⁷ č. 45 Les Království a mezofilní bučinnou osu NRBK č. K37. Na území obce je jeho součástí RBC č. H005 Smiřická stráž.
- **RBC č. H005 Smiřická stráž** – do území obce zasahuje v její severní až severovýchodní části. Cílovými ekosystémy jsou mezofilní bučinné⁴⁸.

výskytem jen na určitou oblast (zdroj: Internetové stránky Agentury ochrany přírody a krajiny České republiky <http://www.ochranaprirody.cz/>).

⁴⁶ **Biocentrum** je biotop nebo soubor biotopů v krajině, který svým stavem a velikostí umožňuje trvalou existenci přirozeného či pozměněného, avšak přírodě blízkého ekosystému.

Biokoridor je území, které neumožňuje rozhodující části organismů trvalou dlouhodobou existenci, avšak umožňuje jejich migraci mezi biocentry a tím vytváří z oddělených biocenter síť.

Interakční prvek je krajinný segment, který na lokální úrovni zprostředkovává příznivé působení základních skladebných částí ÚSES (biocenter a biokoridorů) na okolní méně stabilní krajinu do větší vzdálenosti. Mimo to interakční prvky často umožňují trvalou existenci určitých druhů organismů, majících menší prostorové nároky (vedle řady druhů rostlin některé druhy hmyzu, drobných hlodavců, hmyzožravců, ptáků, obojživelníků atd.). (zdroj: Portál Územních systémů ekologické stability <http://uses.cz/>)

⁴⁷ NRBC = nadregionální biocentrum

⁴⁸ Zdroj: Plán nadregionálního a regionálního územního systému ekologické stability pro území Královéhradeckého kraje, dostupné z:

http://gis.kr-kralovehradecky.cz/assets/GIS/projekty/ziv-prostredi/Plan_USES_KHK.pdf

Dále se na území obce nachází řada lokálních ÚSES. Jedná se o menší ekologicky významné krajinné celky.

Rovnováhu a vyváženost krajiny lze hodnotit pomocí tzv. **koeficientu ekologické stability (KES)**⁴⁹. Ekologická stabilita představuje schopnost krajiny samovolnými vnitřními mechanismy vyrovnávat rušivé vlivy vnějších faktorů bez trvalého narušení přírodních mechanismů. V podstatě se systém brání změnám během působení cizího činitele zvenčí nebo se vrací po skončeném působení cizího činitele k normálnímu stavu⁵⁰.

Tabulka 21 znázorňuje hodnoty KES v obci Mezilečí a jejích jednotlivých katastrálních územích k 22. 7. 2018. Z této tabulky vyplývá, že hodnota KES byla pro území obce Mezilečí k uvedenému datu 1,32. Jedná se tedy o **území mírně stabilní, které je charakterizováno jako běžná kulturní krajina (technické objekty jsou v relativním souladu s charakterem relativně přírodních prvků)**.

Tabulka 21: Hodnoty KES v obci Mezilečí a jejích jednotlivých katastrálních územích (k 22. 7. 2018)

Katastrální území	Mezilečí	Posadov	Obec Mezilečí celkem
hodnota KES	1,21	2,16	1,32

Zdroj: Aplikace Českého úřadu zeměměřického a katastrálního „Nahlížení do katastru nemovitostí“ <https://nahlizeniidokn.cuzk.cz/>

Jednotlivá k.ú. se hodnotou KES mezi sebou liší. U k.ú. Mezilečí byla hodnota KES k uvedenému datu 1,21, u k.ú. Posadov 2,16. V obou případech se však stále jedná o území mírně stabilní.

Na území obce se k září 2018 nenachází žádný památný strom⁵¹.

⁴⁹ Koeficient ekologické stability je vypočítán jako poměr ploch tzv. stabilních a nestabilních krajinnotvorných prvků ve zkoumaném území. Mezi ekologicky stabilní plochy patří: lesy, louky, pastviny, zahrady, vinice, ovocné sady, rybníky, ostatní vodní plochy, doprovodná a rozptýlená zeleň, přírodní plochy. Mezi ekologicky nestabilní plochy se řadí orná půda, chmelnice, zastavěné plochy a ostatní plochy. Klasifikace území podle hodnoty KES: Krajinný typ A (krajina zcela přeměněná člověkem): KES do 0,39 – území nestabilní, KES 0,4-0,89 – území málo stabilní. Krajinný typ B (krajina intermediální): KES 0,9-2,99 – území mírně stabilní. Krajinný typ C (krajina relativně přírodní): KES 3,0-6,29 – území stabilní, KES nad 6,3 – území relativně přírodní. Zdroj: Rozbor udržitelného rozvoje území Královéhradeckého kraje, dostupné z:

<http://www.kr-kralovehradecky.cz/assets/rozvoj-kraje/uzemni-planovani/4--Uplna-aktualizace-UAP-KHK---textova-cast---PRURU-a-RURU.pdf>

⁵⁰ Zdroj: ÚAP ORP Náchod <http://www.mestonachod.cz/mestsky-urad/vystavba/uap/default.asp>

⁵¹ Zdroj: Portál informačního systému ochrany přírody, dostupné z: https://portal.nature.cz/publik_syst/ctihtmlpage.php?what=1035&nabidka=rozbalitModul&modulID=441

2.1.7 Správa obce

2.1.7.1 Obecní úřad a kompetence obce

V komunálních volbách, které proběhly v roce 2018, bylo zvoleno celkem 7 zastupitelů (z toho 2 ženy a 5 mužů). Zastupitelstvo zvolilo z řad svých členů **starostu pana Josefa Chmelíka a místostarostku paní Ing. Marii Hanušovou**. Starosta i místostarostka jsou v obci Mezilečí pro výkon své funkce neuvolněni⁵². Funkce tajemníka není v obci Mezilečí zřízena.

Zastupitelstvo má řadu různorodých pravomocí⁵³. Zastupitelé se schází dle potřeby, nejméně však jednou za 3 měsíce. Zasedání je vždy veřejné a svolává jej starosta obce. Na zasedání zastupitelstva jsou probírány a diskutovány věci týkající se obce a v případě nutnosti dochází také k hlasování. Výkonná moc v oblasti samostatné působnosti přísluší radě obce, avšak ta není v obci zřízena, neboť zastupitelstvo obce je složeno z méně než 15 členů. Pravomoci příslušející radě obce jsou rozděleny mezi zastupitelstvo a starostu obce.

V obci jsou k září 2019 zřízeny celkem dva výbory: finanční a kontrolní. Tyto výbory musí obec zřídit vždy⁵⁴. **Finanční výbor** je jednak kontrolním orgánem zastupitelstva obce, ale také současně iniciačním orgánem. Má především za úkol kontrolovat hospodaření s majetkem a finančními prostředky obce, zároveň však může iniciativně navrhnout vhodné čerpání finančních prostředků. **Kontrolní výbor** převážně provádí kontrolu plnění usnesení zastupitelstva obce. Oba tyto výbory jsou v obci složeny ze tří členů.

Při obci dále funguje a je zřízena **kulturně školská komise a povodňová komise**.

Kulturně školská komise má celkem 5 členů.

Povodňová komise má celkem 3 členy. Podřízenou organizační složkou této komise je „Povodňová a hlídková služba“.

Obec Mezilečí k září 2019 nezřizuje žádnou příspěvkovou organizaci.

⁵² Neuvolněný znamená, že kromě povinností souvisejících s pozicí starosty a místostarosty, vykonává dotyčná osoba ještě své civilní zaměstnání. (<http://denik.obce.cz/>).

⁵³ Konkrétní pravomoci jsou uvedeny v §84 a §85 zákona č. 128/2000 Sb., o obcích

⁵⁴ § 117, odst. 2 zákona č. 128/2000 Sb., o obcích

2.1.7.2 Hospodaření a majetek obce

Rozpočet obce je podrobný finanční plán na jeden kalendářní rok. V obci Mezilečí je rozpočet na daný rok obvykle schvalován na začátku daného roku (např. rozpočet na rok 2019 byl schválen v únoru 2019). Sestavený rozpočet musí být předložen zastupitelstvu obce, které jej schvaluje. Rozpočet tvoří příjmová a výdajová část. Sestavený rozpočet musí být dlouhodobě vyrovnaný, to znamená příjmy = výdaje. Když se následně hodnotí rozpočet za uplynulý rok, skutečnost může být odlišná, tedy že příjmy byly větší než výdaje nebo naopak. Příjmovou a výdajovou stranu rozpočtu tvoří celá řada kapitol⁵⁵.

Rozpočet obce Mezilečí na rok 2019 je plánovaný jako schodkový, kde předpokládané příjmy jsou 2 607 310,- Kč, předpokládané výdaje 6 412 330,- Kč. Tabulka 22 znázorňuje informace o tom, jak se plánovaný rozpočet liší se skutečností. Uvedeny jsou dále informace o struktuře příjmů a výdajů v procentuálním vyjádření.

Tabulka 22: Vývoj plánovaného a skutečného rozpočtu obce Mezilečí v letech 2015 až 2018

rok		2015	2016	2017	2018
plán-příjmy (v mil. Kč)		1,709	1,713	1,935	5,222
plán-výdaje (v mil. Kč)		2,009	1,956	2,000	4,945
skutečnost-příjmy (v mil. Kč)		1,776	1,893	2,289	7,875
z toho (v %)	daňové příjmy	90,1	87,9	84,7	33,4
	nedaňové příjmy	6,0	8,1	11,5	61,4
	dotace	3,1	4,0	3,3	1,6
	kapitálové příjmy	0,8	0,0	0,4	3,5
skutečnost-výdaje (v mil. Kč)		1,788	1,581	1,822	5,905
z toho (v %)	výdaje na činnost a provoz	72,6	77,8	95,7	94,5
	investiční výdaje	27,4	22,2	4,3	5,5

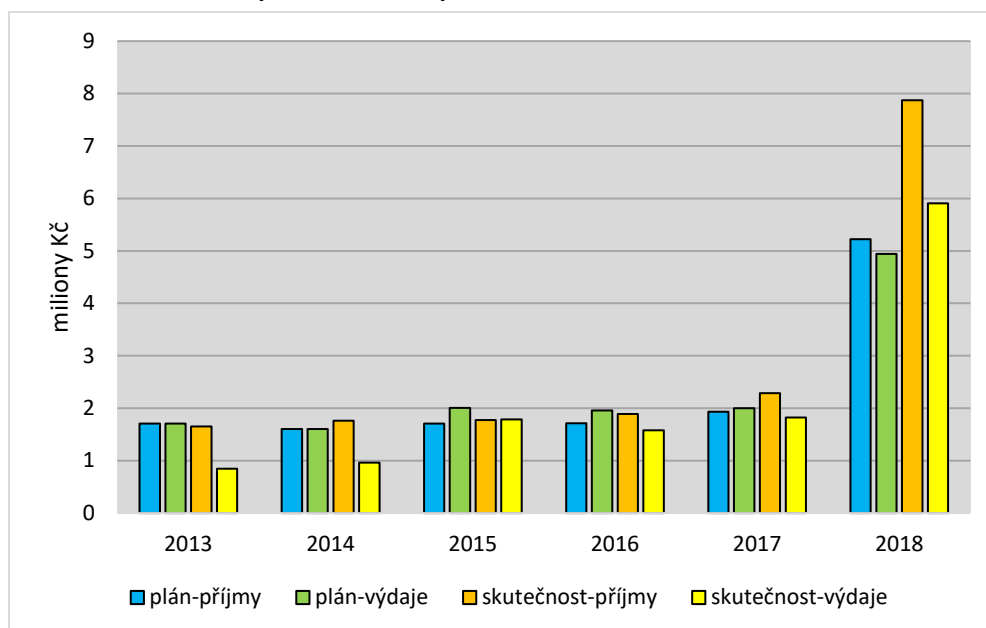
Zdroj: Informační portál Ministerstva financí MONITOR <https://monitor.statnipokladna.cz/>

Z tabulky 22 vyplývá, že naprostou většinu příjmů ve sledovaných letech představovaly daňové příjmy (vyjma roku 2018, kdy převažovaly nedaňové příjmy, konkrétně příjmy z vlastní činnosti). Z pohledu investiční činnosti většina investic směřovala do úpravy drobných vodních toků, na péči sportovního zařízení v majetku obce, dále do oblasti péče o vzhled obce či do oblasti územního rozvoje.

Následující graf 14 pro přehled demonstruje, jak se plánovaný rozpočet na daný rok může lišit se skutečností. Že se plán a skutečnost liší je logické, neboť v průběhu roku dochází k aktualizaci rozpočtu vlivem rozpočtových opatření. Souvisí to jednak s investiční aktivitou v obci v daných letech, případně se mohou objevit neočekávané situace, které je potřeba okamžitě vyřešit.

⁵⁵ Příjmy a výdaje rozpočtu obce tvoří zejména: příjmy viz §7 zákona č. 250/2000 Sb., výdaje viz §9 zákona č. 250/2000 Sb., o rozpočtových pravidlech územních rozpočtů

Graf 14: Srovnání plánovaného a skutečného rozpočtu na příjmové a výdajové stránce v obci Mezilečí v období 2013-2018 (v milionech Kč)



Zdroj: Informační portál Ministerstva financí MONITOR <https://monitor.statnipokladna.cz/>

Zdroje financování a investiční aktivita

Co se týče financování investičních aktivit týkajících se rozvoje obce, lze využít řadu zdrojů financování. Tyto zdroje lze rozdělit do tří základních skupin⁵⁶:

1) **vlastní prostředky obecního rozpočtu** – jedná se o část rozpočtu obce, která zůstane po odečtení těchto výdajů obecního rozpočtu, které musí obec vynaložit pro splnění svých základních funkcí

2) **prostředky partnerů rozvoje v obci**

- prostředky podnikatelských subjektů* – podnikatelský subjekt se podílí na spolufinancování některých aktivit, činností (jak podnikatel, tak obec má ze vzájemného spolufinancování v konečném důsledku užitek)
- prostředky spolků, občanských sdružení a dalších neziskových organizací v obci* – tyto subjekty zajišťují a pořádají řadu aktivit v obci, přičemž financování těchto aktivit lze někdy zajišťovat pouze za pomoci zdrojů, které jsou určeny právě jen pro neziskové organizace
- prostředky občanů* – jedná se o formu příspěvku občanů na nějakou konkrétní aktivitu (např. sbírka na ohňostroj)
- příjmy ze sdružování prostředků* – např. obce sdružují své prostředky na společné zajišťování a financování dohodnutých aktivit, na které by jedna obec neměla dostatečné zdroje, resp. financování samostatně by bylo neefektivní

3) **cizí zdroje**

- účelové dotace* – mají přesně vymezený účel použití, jedná se zejména o dotace státní, krajské, dotace ze Strukturálních fondů EU – dotační zdroje představují většinou určitý podíl financování konkrétní aktivity, část dané aktivity musí obce financovat sami z vlastního rozpočtu

⁵⁶ Zdroj: <https://www.rozvojobci.cz/news/financovani-rozvoje-obce-souhrn/>

- b) *úvěr od banky, půjčky a finanční výpomoc od jiných subjektů, příjmy z vydání dluhopisů a dalších cenných papírů* – u těchto příjmů vzniká obci dluh, se kterým musí do budoucna počítat (včetně úroků)

Následující tabulka 23 uvádí některé investiční akce, které proběhly v obci Mezilečí v nedávných letech.

Tabulka 23: Příklady investičních akcí, které proběhly v obci Mezilečí v období let 2015-2018

Investiční akce	Období realizace	Celkové výdaje projektu včetně DPH	Hrazeno z dotace (v Kč)
Oprava kříže	2018	51 800	0
Rekonstrukce místní komunikace	2018	200 533	0
Turistická vývěsní tabule	2017	102 988	0
Autobusové zastávky	2016	220 571	0
Výstavba obvodové zdi u rybníka Mezleč	2015	168 654	0
Dětské hřiště	2015	116 824	0

Vysvětlivky: DPH = daň z přidané hodnoty

Zdroj: Informace poskytnuté obecním úřadem v Mezilečí

Největší investiční akce, které proběhly v obci v nedávném období, byly akce: vybudování nových autobusových zastávek-čekáren a rekonstrukce místní komunikace.

Zajímavým zjištěním je fakt, že na žádnou investiční akci realizovanou v nedávném období obec nečerpalá dotační prostředky, ale vše bylo hrazeno z vlastních zdrojů obce.

Výčet investičních akcí uvedených v tabulce 23 není konečný a v daném období proběhla i řada dalších investičních akcí (např. výstavba boudy u kiosku).

V dalších letech je v obci plánována také řada investičních akcí, např. přístavba společensko-kulturní místnosti, rekonstrukce budovy obecního úřadu, vybudování parkovacích stání u budovy obecního úřadu či zasíťování parcel pro bytovou výstavbu.

Majetek obce

Majetek ve vlastnictví obce můžeme podle povahy rozdělit na movitý a nemovitý. Do movitého majetku patří různé předměty, např. dopravní prostředky, zařízení, materiál apod. Nemovitý majetek představují pozemky, budovy a další vlastněné prostory⁵⁷.

K září 2019 obec vlastnila řadu movitých věcí, např. malotraktor, zvon s technickým zařízením atd.

K září 2019 vlastnila obec Mezilečí celkem 3 stavby. Informace k těmto stavbám jsou uvedeny v tabulce 24.

⁵⁷ Zdroj: Internetové stránky encyklopedie Wikipedia <https://cs.wikipedia.org/>

Tabulka 24: Stavby ve vlastnictví obce Mezilečí (k září 2019)

Informace ke stavbám	Číslo parcely, kde stavba stojí	Typ stavby
budova bez č.p./č. e. - budova kiosku	st. 61	zemědělská stavba
budova s č. p. 77 - budova obecního úřadu	st. 265	objekt občanské vybavenosti
budova bez č.p./č. e. - přístavba u budovy kiosku	st. 266	jiná stavba

Zdroj: Aplikace Českého úřadu zeměměřického a katastrálního „Nahlížení do katastru nemovitostí“ <https://nahlizeniidokn.cuzk.cz/>

Z tabulky 24 vyplývá, že obec Mezilečí k září 2019 vlastnila jeden objekt občanské vybavenosti, jednu zemědělskou stavbu a jednu stavbu klasifikovanou jako „jiná stavba“.

Dále je vhodné zmínit ještě parcelu KN st. 115 a parcelu KN st. 120/2, které jsou ve vlastnictví obce. Na parcele KN st. 115 se nachází budova bez č.p./č. e. (způsob využití evidován jako objekt občanské vybavenosti), konkrétně se jedná o autobusovou zastávku. Budova není zapsána na žádném listu vlastnictví. Na parcele KN st. 120/2 je evidována také budova bez č.p./č. e. (způsob využití evidován také jako objekt občanské vybavenosti). Budova není zapsána na žádném listu vlastnictví. Ve skutečnosti zde žádná budova již není, pouze se zde nachází přípojka elektřiny.

2.1.7.3 Bezpečnost

Území obce Mezilečí spadá z hlediska zajišťování bezpečnosti pod **obvodní oddělení Česká Skalice Policie České republiky**⁵⁸. Tj. strážníci, kteří pracují na tomto obvodním oddělení, mají dohlížet na bezpečnost a pořádek v obci.

Obecní policie není v obci Mezilečí zřízena.

V rámci bezpečnosti je důležitým prvkem i **protipožární ochrana**. V obci Mezilečí funguje jednotka sboru dobrovolných hasičů. Sdružení je zahrnuto do jednotek požární ochrany kategorie V⁵⁹. Jednotka nezasahuje pouze u událostí týkajících se požárů, ale i u řady dalších událostí – např. zajištění protipožární ochrany při akcích konaných v obci, udržování požární techniky v dobrém stavu atd. **Obec Mezilečí nemá zpracovaný Požární řád formou obecně závazné vyhlášky**⁶⁰.

V okrese Náchod se nachází celkem tři stanice Hasičského záchranného sboru České republiky, přičemž nejbližší (jak podle počtu kilometrů, tak podle časové dojezdovosti) k obci Mezilečí je stanice v Jaroměři (v ulici Na Valech č. p. 170)⁶¹.

Obec Mezilečí má zpracovaný Povodňový plán. Záplavové území není na území obce Mezilečí. Do povodňového plánu lze nahlédnout na Obecním úřadě v Mezilečí, případně prostřednictvím vzdáleného přístupu na internetu⁶².

Výjezdové středisko zdravotnické záchranné služby v obci není, nejbližší je v Náchodě (ulice B. Němcové č. p. 738)⁶³.

⁵⁸ Zdroj: Internetové stránky Policie České republiky <https://www.policie.cz/>

⁵⁹ Zdroj a blíže viz: Internetové stránky Hasičského záchranného sboru České republiky <https://www.hzscr.cz/>

⁶⁰ Jedná se o povinnost obce, která pro ni vyplývá z § 29, odst. 1, písm. o) zákona č. 133/1985 Sb., o požární ochraně

⁶¹ Zdroj: Internetové stránky Hasičského záchranného sboru České republiky <https://www.hzscr.cz/>

⁶² Zdroj a blíže viz: Povodňový informační systém <http://www.povis.cz/>

Varovný informační systém v obci je zajišťován prostřednictvím sirény a systému bezdrátových hlásičů s reproduktory.

Co se týče **bezpečnosti spojené s automobilovou dopravou**, v obci není instalován radar na měření rychlosti automobilů. Z pohledu bezpečnosti hraje roli i kvalita komunikací. Jak je konstatováno již v kapitole 2.1.4.1 Dopravní infrastruktura, silnice III/3042 byla od vyústění ze silnice III/3044 až na konec zastavěného území místní části Mezilečí v nedávné době rekonstruována. Dále ve směru na Posadov a dále je silnice v nevyhovujícím stavu a vyžaduje rekonstrukci.

2.1.7.4 Partnerství obce

Partnerstvím je myšleno jednak zapojení obce Mezilečí do organizací, sdružení, svazků obcí apod., dále spolupráce se subjekty v rámci obce i mimo území obce.

Spolupráce se subjekty v rámci obce

Obec spolupracuje se zájmovými spolky, které v obci působí a vyvíjí činnost (Sbor dobrovolných hasičů, „Boubelky z Mezilečí“). Spolupráce je z pohledu obecního úřadu vnímána jako dobrá.

Spolupráce se subjekty mimo obec

Obec Mezilečí nemá partnerskou obec v České republice, ani v zahraničí. Neznamená to však, že by nespolečovala s jinými obcemi. Spolupráce probíhá např. formou dobrovolného svazku obcí (DSO), viz tato kapitola, část Členství v zájmových sdruženích a organizacích.

Spolupráce s různorodými subjekty mimo území obce je z pohledu obecního úřadu vnímána jako dobrá. Zmínit lze především dobrou spolupráci se Zemědělským družstvem Dolany a se zájmovými spolky, které vyvíjí činnost v nejbližším okolí obce.

Členství v zájmových sdruženích a organizacích

Obec Mezilečí je členem **DSO Svazek obcí "ÚPA"**. Cílem svazku je ochrana a prosazování společných zájmů členských obcí, kterými jsou především péče o všestranný rozvoj zájmového území, péče o potřeby občanů členských obcí a ochrana veřejného zájmu⁶⁴.

Obec je dále členem **Místní akční skupiny (MAS) Mezi Úpou a Metují, z. s.** Účelem MAS je komunitně vedený místní rozvoj uskutečňovaný na základě Strategie komunitně vedeného místního rozvoje, vzdělávací aktivity, všestranná podpora trvale udržitelného rozvoje území působnosti, uplatňování nových forem zhodnocení přírodního a kulturního dědictví, vytváření a naplňování rozvojových koncepcí a strategií a rozvoj mezisektorové spolupráce⁶⁵.

⁶³ Zdroj: Internetové stránky Zdravotnické záchranné služby Královéhradeckého kraje <https://www.zzskhk.cz/>

⁶⁴ Zdroj: STANOVY SVAZKU OBCÍ "ÚPA"; bližší informace o svazku lze dále nalézt na internetových stránkách svazku <http://www.mikroregionupa.cz/>

⁶⁵ Zdroj: Stanovy spolku Místní akční skupina Mezi Úpou a Metují, z. s.; bližší informace o MAS lze nalézt na jejích internetových stránkách <http://www.masmum.cz/>

2.2 Zhodnocení dotazníkového šetření

Dotazníkové šetření bylo realizováno v průběhu září a října 2018. Občané a subjekty působící v obci měli k dispozici dvě varianty, jak dotazník vyplnit – dotazník byl v papírové podobě distribuován do schránek jednotlivých domácností a dotazník bylo možné vyplnit on-line přímo na internetových stránkách. Dotazník obsahoval celkem 18 otázek:

- 1) Jak se Vám v obci žije?
- 2) Co se Vám na Vaší obci nejvíce líbí?
- 3) Co se Vám na Vaší obci nelíbí?
- 4) Jaké služby Vám v obci nejvíce chybí?
- 5) Pokuste se zhodnotit obec z hlediska níže uvedených podmínek (v každém řádku zakroužkujte číslici, která odpovídá míře Vaší spokojenosti)
- 6) Mezilidské vztahy v obci považujete za:
- 7) Myslíte si, že obyvatelé obce mají dostatek příležitostí ke vzájemným společenským kontaktům?
- 8) Jaké komunikační kanály Vám nejvíce vyhovují?
- 9) Sledujete informace o dění v obci na webových stránkách?
- 10) Jste ochoten/ochotna udělat něco pro rozvoj své obce?
- 11) Pokud ano, jak se můžete zapojit?
- 12) Představte si, že můžete rozhodnout o využití obecních finančních prostředků. Na co byste je přednostně využil/a?
- 13) Obecné informace o respondentovi
- 14) Věk
- 15) Vaše vzdělání
- 16) Jak dlouho v obci žijete/působíte?
- 17) Typ Vaší domácnosti
- 18) Vaše další náměty, připomínky, komentáře

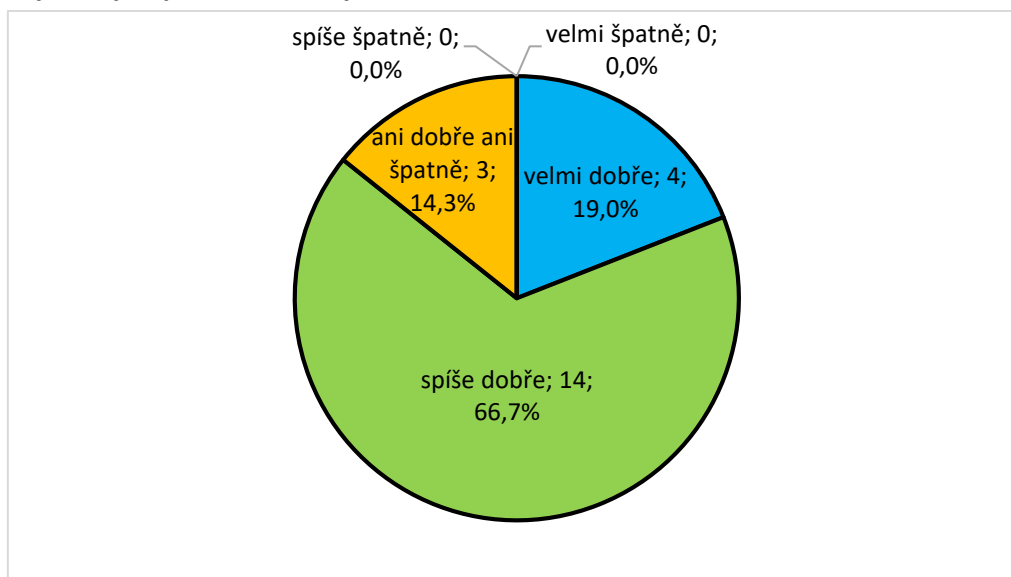
Kompletní znění dotazníku je náplní přílohy 2.

Celkem bylo odevzdáno 22 vyplněných dotazníků. Obec Mezilečí měla k 14. 11. 2018 celkem 136 obyvatel. Když připočteme různorodé subjekty, které v obci působí a které měly možnost dotazník také vyplnit, číslo počtu celkově možných vyplněných dotazníků bude ještě nepatrně vyšší. Návratnost se tak pohybuje okolo 15,7 %. Není reálné, aby dotazník vyplnil každý, přesto je uvedená návratnost na velmi dobré úrovni. Výsledky z dotazníkového šetření mohou být považovány jako názor reprezentativního vzorku či jako názor významného počtu lidí.

Výsledky

Otázka č. 1: Jak se Vám v obci žije?

Graf 15: Výsledky odpovědí u otázky č. 1



Poznámky: Otázka byla zodpovězena v odevzdaných vyplněných dotaznících celkem 21 krát, nezodpovězena 1 krát. Procentuální hodnota představuje podíl dané odpovědi z celkového počtu lidí/subjektů, kteří danou otázku zodpověděli.

Téměř 90 % respondentů v dotazníku uvedlo, že se jim v obci žije velmi dobře (19 %) či spíše dobře (67 %). Necelým 15 % respondentů se v obci nežije ani dobře, ani špatně. Žádný respondent neoznačil možnost „spíše špatně“ či „velmi špatně“.

Otázka č. 2: Co se Vám na Vaší obci nejvíce líbí?

Tabulka 25: Výsledky odpovědí u otázky č. 2

odpověď	Responzí	Podíl
klidný život	18	81,8 %
dobré mezilidské vztahy	4	18,2 %
příznivé životní prostředí	13	59,1 %
blízkost přírody	18	81,8 %
dostupnost pracovních příležitostí	0	0 %
dobrá dopravní dostupnost	3	13,6 %
kulturní a společenský život	0	0 %
sportovní vyžití	0	0 %
vzhled obce	2	9,1 %

Poznámky: Otázka byla zodpovězena v každém odevzdaném vyplněném dotazníku, tj. 22 krát. Procentuální hodnota představuje podíl dané odpovědi z celkového počtu lidí/subjektů, kteří danou otázku zodpověděli.

Nejvíce respondentům se na jejich obci líbí klidný život a blízkost přírody (81,8 % respondentů). Dále bylo vyzdvihnuto příznivé životní prostředí (59,1 %).

Možnost „Jiné“ nebyla označena.

Otázka č. 3: Co se Vám na Vaší obci nelíbí?

Tabulka 26: Výsledky odpovědí u otázky č. 3

Odpoověď	Responzí	Podíl
špatné vztahy mezi lidmi	2	9,5 %
nezájem lidí o obec	6	28,6 %
málo kvalitní životní prostředí	0	0 %
nedostatek pracovních příležitostí	5	23,8 %
nedostatek či špatná dostupnost obchodů a služeb	13	61,9 %
nedostatečný kulturní a společenský život	4	19 %
absence lékaře	5	23,8 %
nevyhovující veřejná doprava	5	23,8 %
nedostatečná bytová výstavba	6	28,6 %
nepořádek v obci	2	9,5 %
špatné podmínky pro podnikání	2	9,5 %

Poznámky: Otázka byla zodpovězena v odevzdaných vyplněných dotaznících celkem 21 krát, nezodpovězena 1 krát. Procentuální hodnota představuje podíl dané odpovědi z celkového počtu lidí/subjektů, kteří danou otázku zodpověděli.

Na otázku, co se obyvatelům na jejich obci nelíbí, byl nejčastěji zmiňován nedostatek či špatná dostupnost obchodů a služeb (61,9 % všech respondentů, kteří tuto otázku zodpověděli). Dále byl několika respondenty častěji zmiňován nezájem lidí o obec a nedostatečná bytová výstavba (28,6 %) či nedostatek pracovních příležitostí, absence lékaře a nevyhovující veřejná doprava (23,8 %).

Možnost „Jiné“ byla zaškrtnuta celkem třikrát. Jednou bylo konstatováno „neudržování svých pozemků chalupáři i místními, hlavně na Pustinách udržování břehu a posečení 1x ročně“. Druhý respondent, který zaškrtnul možnost „jiné“, uvedl „občasnou neférovost některých zastupitelů“. Třetí respondent, který možnost „jiné“ zaškrtnul, konstatoval, že jsou i malebnější obce.

Otázka č. 4: Jaké služby Vám v obci nejvíce chybí?

(zodpovězena 14 krát, nezodpovězena 8 krát)

Na otázku, jaké služby obyvatelům v obci chybí, odpověděli respondenti následovně (číslo vyjadřuje, kolikrát byla daná služba zmíněna):

- obchod s potravinami či se smíšeným zbožím – 14x (z toho 1x: v dnešní době se pouze pár vesnických obchůdků dokáže na současném trhu udržet, proto i když v obci obchod na jednu stranu chybí, pravděpodobně by se dlouho neudržel)
- lékař – 1x
- škola, školka – 1x
- služby v obci – 1x

Otázka č. 5: Pokuste se zhodnotit obec z hlediska níže uvedených podmínek

Tabulka 27: Výsledky odpovědí u otázky č. 5

Odpověď	Velmi spokojen	Spíše spokojen	Spíše nespokojen	Velmi nespokojen	Je mi to lhostejné
Bydlení	6 (27,3 %)	16 (72,7 %)	0	0	0
Veřejná doprava	2 (9,1 %)	11 (50 %)	7 (31,8 %)	0	2 (9,1 %)
Kultura a společenský život	3 (14,3 %)	11 (52,4 %)	5 (23,8 %)	1 (4,8 %)	1 (4,8 %)
Sportovní vyžití	3 (16,7 %)	8 (44,4 %)	4 (22,2 %)	1 (5,6 %)	2 (11,1 %)
Životní prostředí	10 (50 %)	8 (40 %)	2 (10 %)	0	0
Péče obce o své prostředí	7 (33,3 %)	11 (52,4 %)	3 (14,3 %)	0	0
Podmínky pro podnikání	2 (10 %)	6 (30 %)	10 (50 %)	1 (5 %)	1 (5 %)
Rozvoj obce	3 (14,3 %)	11 (52,4 %)	5 (23,8 %)	2 (9,5 %)	0
Informovanost o dění v obci	7 (31,8 %)	9 (40,9 %)	3 (13,6 %)	3 (13,6 %)	0

Poznámky: Otázka byla zodpovězena v každém odevzdaném vyplněném dotazníku, tj. 22 krát. Procentuální hodnota představuje podíl dané odpovědi z celkového počtu lidí/subjektů, kteří danou otázku zodpověděli.

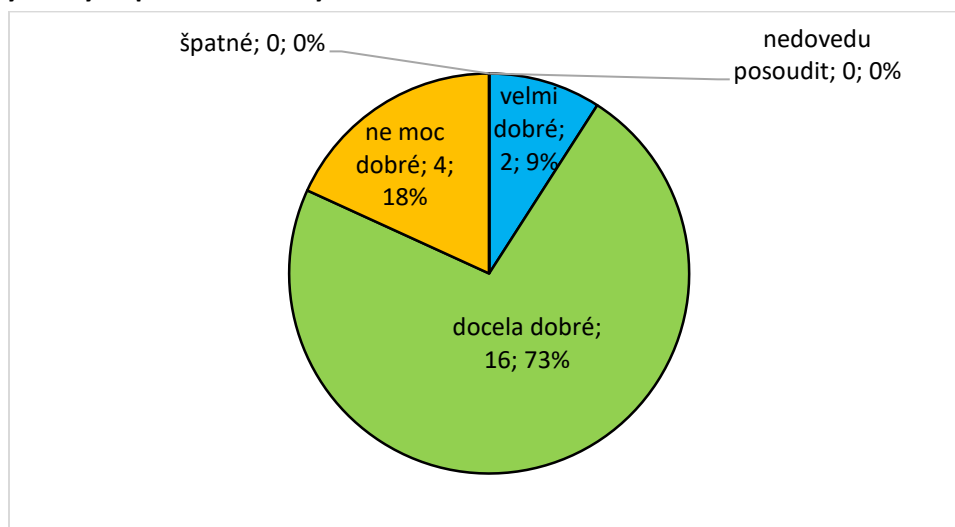
Spokojenost nebo spíše spokojenost byla u všech hodnocených oblastí (vyjma oblasti „podmínky pro podnikání“) vyjádřena četností více než spíše nespokojenost a nespokojenost. Nejvíce byla spokojenost či spíše spokojenost vyjádřena s bydlením, s kvalitou životního prostředí a s péčí obce o své prostředí.

Naopak největší nespokojenost je spatřována v oblasti podmínek pro podnikání. Dále byla značným procentem respondentů zaškrtnuta možnost „spíše nespokojen“ u oblasti „veřejná doprava“.

Co se týče odpovědi číslo 5 „Je mi to lhostejné“, zaškrtnuta byla celkem u čtyř oblastí, přičemž četnost byla minimální (1x či 2x).

Otázka č. 6: Mezilidské vztahy v obci považujete za:

Graf 16: Výsledky odpovědí u otázky č. 6

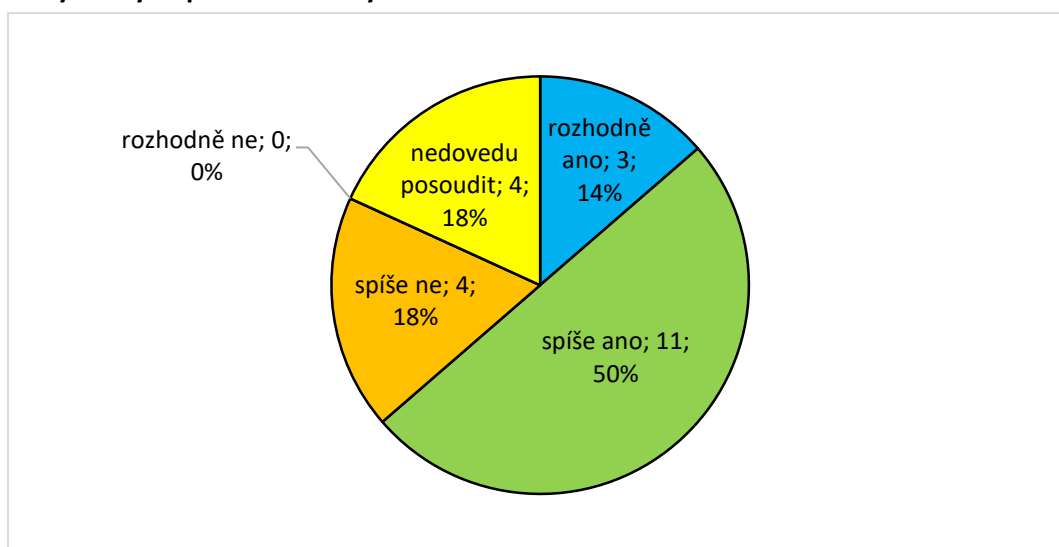


Poznámky: Otázka byla zodpovězena v každém odevzdaném vyplněném dotazníku, tj. 22 krát. Procentuální hodnota představuje podíl dané odpovědi z celkového počtu lidí/subjektů, kteří danou otázku zodpověděli.

Téměř ¾ respondentů považuje mezilidské vztahy v obci za docela dobré. Necelá jedna pětina respondentů uvedla, že mezilidské vztahy v obci považují za ne moc dobré. Možnosti „špatné“ „nedovedu posoudit“ nebyly uvedeny ani jednou.

Otázka č. 7: Myslíte si, že obyvatelé obce mají dostatek příležitostí ke vzájemným společenským kontaktům?

Graf 17: Výsledky odpovědí u otázky č. 7

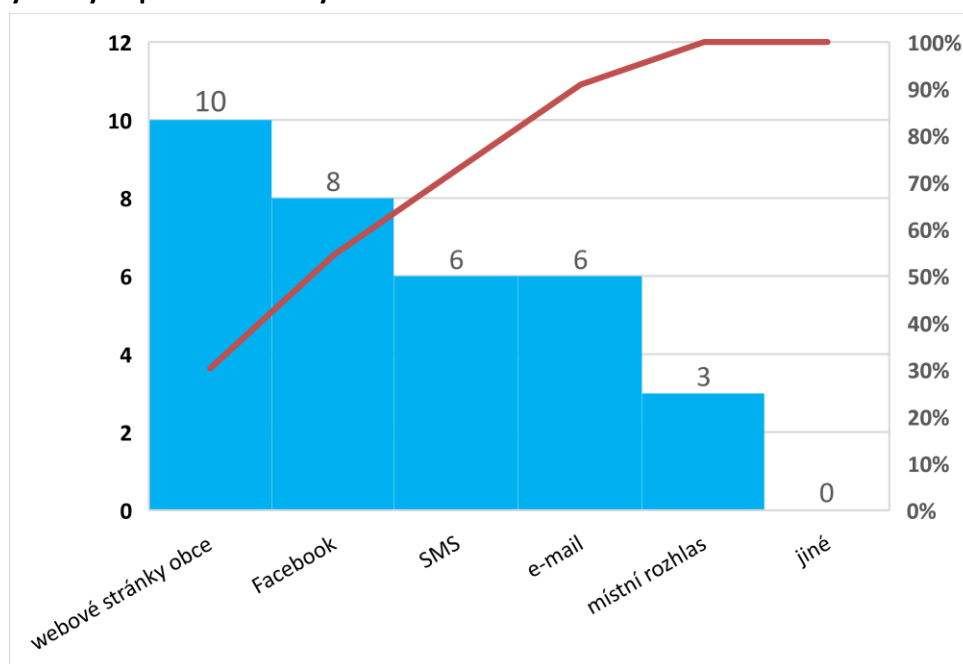


Poznámky: Otázka byla zodpovězena v každém odevzdaném vyplněném dotazníku, tj. 22 krát. Procentuální hodnota představuje podíl dané odpovědi z celkového počtu lidí/subjektů, kteří danou otázku zodpověděli.

Polovina respondentů si myslí, že obyvatelé obce mají spíše dostatek příležitostí ke vzájemným společenským kontaktům. 18 % respondentů si myslí, že těchto příležitostí je spíše nedostatek. Taktéž 18 % respondentů označilo možnost, že nedokáže posoudit, jestli mají obyvatelé obce dostatek příležitostí ke vzájemným společenským kontaktům či nikoliv.

Otázka č. 8: Jaké komunikační kanály Vám nejvíce vyhovují?

Graf 18: Výsledky odpovědí u otázky č. 8



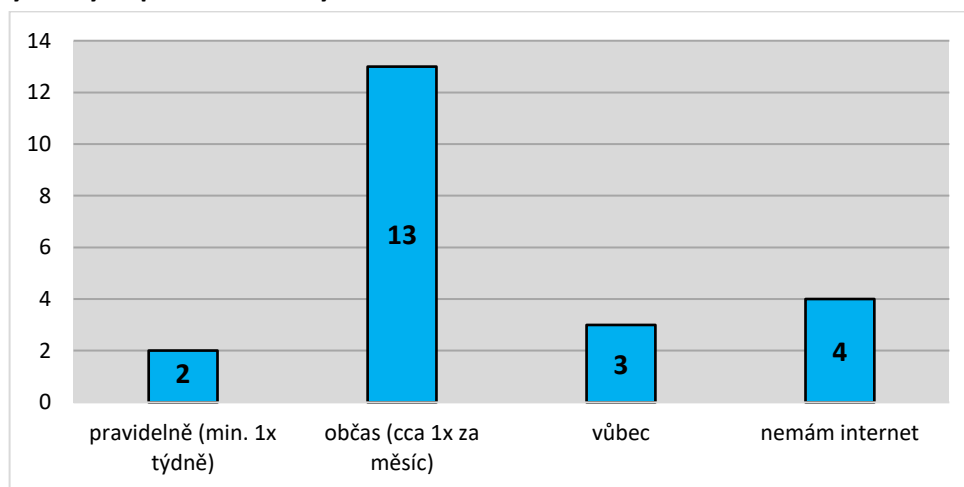
Poznámky: Otázka byla zodpovězena v odevzdaných vyplněných dotaznících celkem 21 krát, nezodpovězena 1 krát. Procentuální hodnota představuje podíl dané odpovědi z celkového počtu lidí/subjektů, kteří danou otázku zodpověděli.

Co se týče komunikačních kanálů, nejčastěji respondentům vyhovuje informování skrze internetové stránky obce (48 % všech respondentů, kteří tuto otázku zodpověděli), skrze Facebook (38,1 %) a prostřednictvím SMS či emailu (28,6 %). Dohromady tyto čtyři odpovědi představují okolo 90 % odpovědí na tuto otázku (viz křivka v grafu). Informování prostřednictvím místního rozhlasu bylo četností zastoupeno již méně.

Možnost „Jiné“ nebyla zaškrtnuta ani jednou.

Otázka č. 9: Sledujete informace o dění v obci na webových stránkách?

Graf 19: Výsledky odpovědí u otázky č. 9

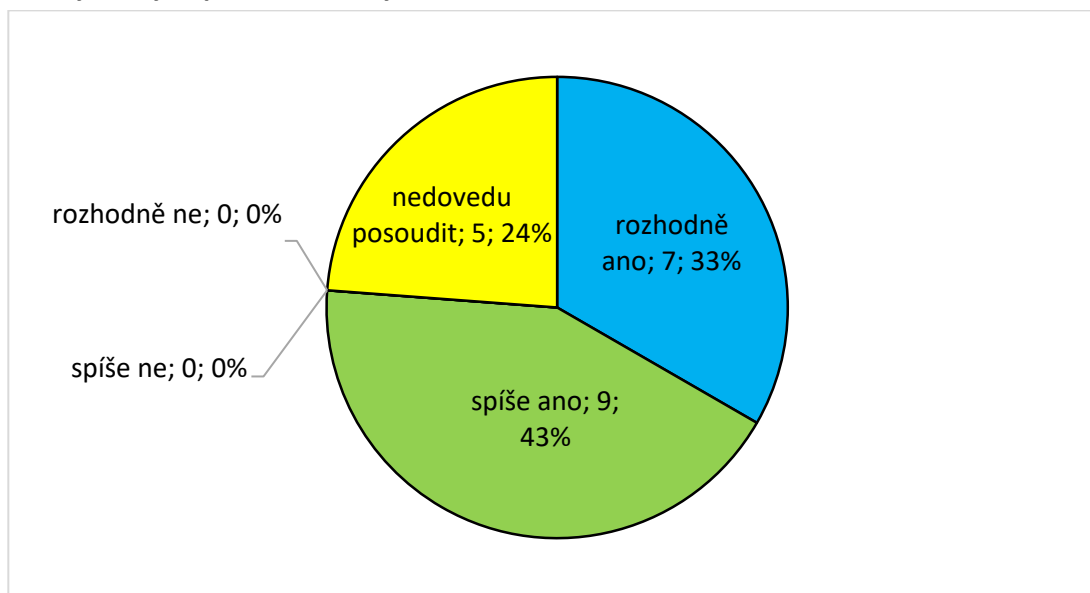


Poznámky: Otázka byla zodpovězena v každém odevzdaném vyplněném dotazníku, tj. 22 krát. Procentuální hodnota představuje podíl dané odpovědi z celkového počtu lidí/subjektů, kteří danou otázku zodpověděli.

13 respondentů (59,1 % všech respondentů, kteří tuto otázku zodpověděli) v dotazníku uvedlo, že informace o dění v obci na internetových stránkách sleduje občas. Pravidelně dění na internetových stránkách sledují pouze dva respondenti. Naopak informace o dění skrze webové stránky nesledují vůbec 3 respondenti. 4 respondenti (18,2 %) uvedli, že nemají internet.

Otázka č. 10: Jste ochoten/ochotna udělat něco pro rozvoj své obce?

Graf 20: Výsledky odpovědí u otázky č. 10



Poznámky: Otázka byla zodpovězena v odevzdaných vyplněných dotaznících celkem 21 krát, nezodpovězena 1 krát. Procentuální hodnota představuje podíl dané odpovědi z celkového počtu lidí/subjektů, kteří danou otázku zodpověděli.

43 % respondentů v dotazníku uvedlo, že je spíše ochotno udělat něco pro rozvoj obce. Rozhodně ano je ochotno udělat něco pro rozvoj obce 33 % respondentů. Možnost „spíše ne“ a „rozhodně ne“ nezaškrtl žádný respondent. 24 % respondentů nedovede posoudit, zda je ochotno udělat něco pro rozvoj své obce.

Otázka č. 11: Pokud ano, jak se můžete zapojit?

(zodpovězena 12 krát, nezodpovězena 10 krát)

Pokud respondenti v předcházející otázce uvedli, že jsou ochotni udělat něco pro rozvoj své obce, mohli v této otázce uvést, jak konkrétně se můžou do rozvoje obce zapojit. Respondenti odpovídali následovně (číslo vyjadřuje, kolikrát byla daná možnost zmíněna):

- brigáda – 7x
- výpomoc s organizací a pořádáním různých akcí – 3x
- přiměřeně našemu věku, jsme senioři – 1x
- můžu nabídnout své zkušenosti a um – 1x
- rukama v kombinaci s hlavou – 1x

Otázka č. 12: Představte si, že můžete rozhodnout o využití obecních finančních prostředků. Na co byste je přednostně využil/a?

Tabulka 28: Výsledky odpovědí u otázky č. 12

Odověď	Responzí	Podíl
zlepšení podmínek pro podnikání	0	0 %
podpora bytové výstavby	7	33,3 %
častější spoje veřejné dopravy	3	14,3 %
zřízení dalších provozoven obchodu a služeb v obci	9	42,9 %
rekonstrukce místních komunikací	6	28,6 %
podpora kulturních, společenských a sportovních aktivit	10	47,6 %
péče o veřejnou zeleň a prostředí v obci	15	71,4 %
opravy památek v obci	5	23,8 %
jiné	1	4,8 %

Poznámky: Otázka byla zodpovězena v odevzdaných vyplněných dotaznících celkem 21 krát, nezodpovězena 1 krát. Procentuální hodnota představuje podíl dané odpovědi z celkového počtu lidí/subjektů, kteří danou otázku zodpověděli.

V této otázce mohli respondenti zaškrtnout až 3 možnosti, na co by přednostně využili obecní finanční prostředky, kdyby mohli rozhodnout o jejich využití. Nejvíce respondentů by tyto prostředky přednostně využilo na péči o veřejnou zeleň a prostředí v obci (71,4 % všech respondentů, kteří tuto otázku zodpověděli), na podporu kulturních, společenských a sportovních aktivit (47,6 %) a na zřízení dalších provozoven obchodu a služeb v obci (42,9 %).

Možnost „jiné“ byla zaškrtnuta jednou. Konkrétně bylo zmíněno rozšíření míst k ukládání tříděného odpadu.

Otázka č. 13: Obecné informace o respondentovi

Tabulka 29: Výsledky odpovědí u otázky č. 13

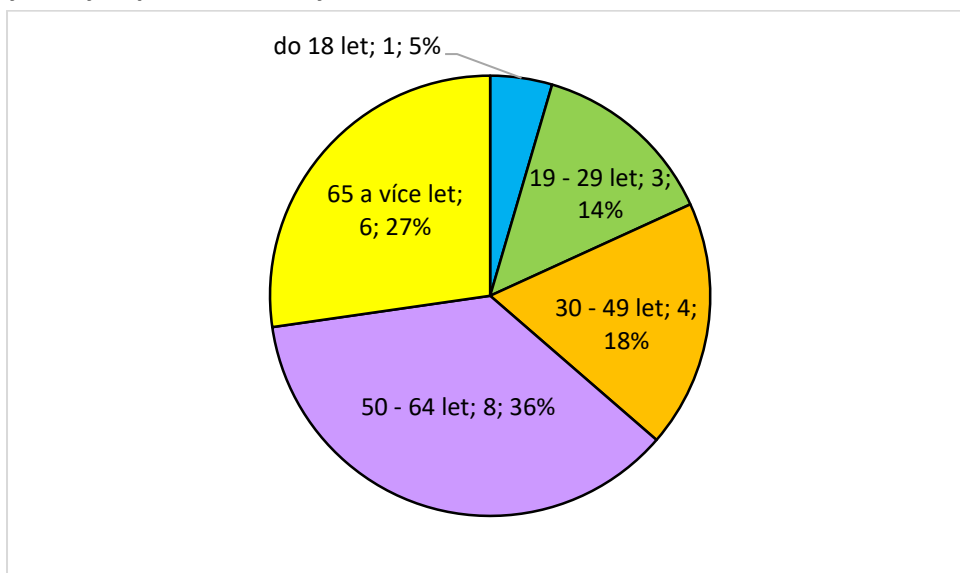
Odpověď	Responzí	Podíl
žena	13	59,1 %
muž	9	40,9 %
název subjektu/instituce	0	0 %

Poznámky: Otázka byla zodpovězena v každém odevzdaném vyplněném dotazníku, tj. 22 krát. Procentuální hodnota představuje podíl dané odpovědi z celkového počtu lidí/subjektů, kteří danou otázku zodpověděli.

Z respondentů, kteří vyplnili dotazník, bylo více žen (59,1 %) než mužů (40,9 %). Dotazník nevyplnila žádná instituce.

Otázka č. 14: Věk

Graf 21: Výsledky odpovědí u otázky č. 14

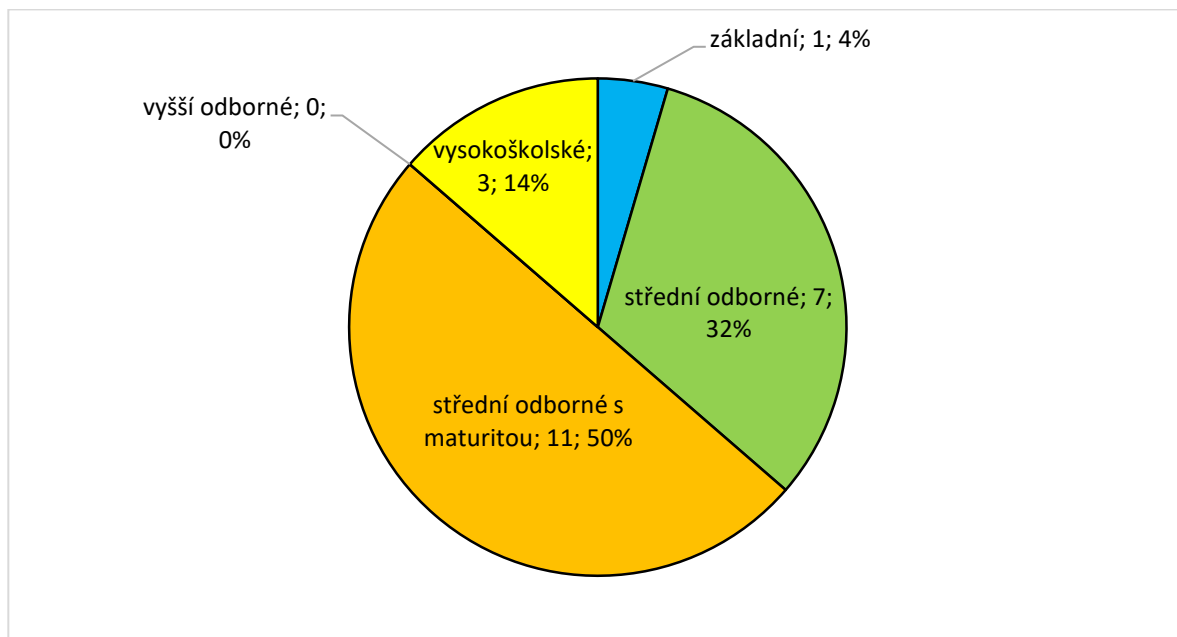


Poznámky: Otázka byla zodpovězena v každém odevzdaném vyplněném dotazníku, tj. 22 krát. Procentuální hodnota představuje podíl dané odpovědi z celkového počtu lidí/subjektů, kteří danou otázku zodpověděli.

Nejvíce odpovídajících bylo ve věku 50-64 let (36 % všech respondentů, kteří tuto otázku zodpověděli). Následovali respondenti ve věku 65 a více let (27 %).

Otázka č. 15: Vaše vzdělání

Graf 22: Výsledky odpovědí u otázky č. 15



Poznámky: Otázka byla zodpovězena v každém odevzdaném vyplněném dotazníku, tj. 22 krát. Procentuální hodnota představuje podíl dané odpovědi z celkového počtu lidí/subjektů, kteří danou otázku zodpověděli.

Nejčastěji dotazník vyplnili respondenti s dokončeným středním odborným vzděláním s maturitou (½ všech respondentů, kteří tuto otázku zodpověděli). Druhou nejčastější skupinou byli respondenti s dokončeným středním odborným vzděláním bez maturity (32 %).

Otázka č. 16: Jak dlouho v obci žijete/působíte?

Tabulka 30: Výsledky odpovědí u otázky č. 16

Odpověď	Responzí	Podíl
do 1 roku	0	0,0 %
1 až 5 let	2	9,1 %
6 až 10 let	3	13,6 %
11 až 20 let	1	4,5 %
21 až 30 let	5	22,7 %
31 a více let	11	50,0 %

Poznámky: Otázka byla zodpovězena v každém odevzdaném vyplněném dotazníku, tj. 22 krát. Procentuální hodnota představuje podíl dané odpovědi z celkového počtu lidí/subjektů, kteří danou otázku zodpověděli.

½ odpovídajících žije či působí v obci 31 a více let. Žádný z respondentů naopak v obci nežije či působí méně než jeden rok.

Otázka č. 17: Typ Vaší domácnosti

Tabulka 31: Výsledky odpovědí u otázky č. 17

Odpověď	Responzí	Podíl
domácnost bez dětí	12	60 %
domácnost s nezaopatřenými dětmi (do 18 let)	4	20 %
jiné	4	20 %

Poznámky: Otázka byla zodpovězena v odevzdaných vyplněných dotaznících celkem 20 krát, nezodpovězena 2 krát. Procentuální hodnota představuje podíl dané odpovědi z celkového počtu lidí/subjektů, kteří danou otázku zodpověděli.

Největší procento respondentů uvedlo, že typ jejich domácnosti je domácnost bez dětí (60 % všech respondentů, kteří tuto otázku zodpověděli). Jedna pětina respondentů uvedla, že se v jejich případě jedná o domácnost s nezaopatřenými dětmi do 18 let.

Celkem čtyřikrát (podíl jedna pětina) byla uvedena možnost „jiné“, přičemž všichni tito respondenti konstatovali, že se jedná o domácnost s dětmi/studenty nad 18 let.

Otázka č. 18: Vaše další náměty, připomínky, komentáře:

(zodpovězena 9 krát, nezodpovězena 13 krát)

V poslední otázce dotazníku mohli respondenti vypsát jejich další náměty, připomínky či komentáře. Tyto komentáře byly v rámci možností shrnuty do tematických celků, nicméně důraz byl kladen na to ponechat co největší autentičnost těmto komentářům. Konstatováno bylo následující (číslo vyjadřuje, kolikrát byl daný námět/názor/komentář zmíněn):

- absence většího společenského krytého prostoru – 2x (z toho: 1x absence nějaké větší místnosti, kde by se mohli občané scházet; 1x absence kulturního domu)
- více společenských akcí pořádaných obcí (Jak lze vidět z letošního léta, lidé o různé akce mají zájem (které však většinou byly pořádány novými provozovateli kiosku). Co takhle nějakou akci ke 100 letům státu?) – 1x
- stále zhoršený signál telefonních sítí – 1x
- zavedení plynu – 1x
- nejsme dostatečně informováni o dění v obci a když ano, tak jsou informace zkreslené, jelikož se šíří různými cestami – 1x
- chybí stmelování starší a mladší generace – 1x
- v letním období zpřístupnění cesty na Pustiny od Klídku – 1x
- oprava kopečku na Pustinách, který je zničený díky předchozím majitelům – udržování svých pozemků je dané vyhláškou, tak byste to měli jako vedení obce respektovat třeba pokutou 500 Kč jako to dělají jiné obce – 1x
- 2x ročně veřejné zasedání obce – 1x
- nelíbí se mi, že obyvatelé pálí odpadky – 1x
- rekonstrukce budovy obecního úřadu – 1x
- koncept veřejné zeleně – 1x

- vyřešení parkování u budovy obecního úřadu – 1x
- více pouličních lamp – 1x
- Oceňuji snahu obce o provoz požární nádrže. Ale parkování a koupání zdarma, to nemůže dopadnout dobře. Nechápu, čím to prospěje občanům Mezilečí? Absence pravidel parkování, každodenní koupání psů, mraky odpadků, nemožnost projetí po obecních cestách větších vozidel aj. Parkovným a vstupným by se alespoň trochu omezila návštěvnost cizích návštěvníků. – 1x

Jednou bylo vyjádřeno poděkování za možnost se vyjádřit: „Velmi oceňuji tuto snahu získat z občanů názor o dalším rozvoji obce, doufám, že povede k dobrému výsledku“.

2.3 Výsledky veřejného projednávání

Veřejné projednávání se uskutečnilo v kiosku v Mezilečí dne 30. 1. 2019 od 18:00. Byla projednávána následující témata: INFRASTRUKTURA, VOLNÝ ČAS, OBČANSKÁ VYBAVENOST a SOCIÁLNÍ SLUŽBY.

Projednávání se zúčastnili starosta a místostarostka obce Mezilečí, zpracovatelé projektu, občané obce a zástupci organizací působících v obci.

Moderováním veřejného projednávání byl pověřen Mgr. Karel Turek, který se tak zároveň stal i facilitátorem diskuse. Program veřejného projednávání byl následující:

- **Význam a tvorba dokumentu**
- **Struktura dokumentu a proces jeho tvorby**
- **Zhodnocení výsledků dotazníkového šetření**
- **Klíčové oblasti rozvoje**
- **Práce ve skupinách**
- **Diskuze**

Přítomní občané a zástupci organizací byli seznámeni s postupem tvorby strategického dokumentu, jeho strukturou, se zjištěnými poznatky z provedeného dotazníkového šetření. Dále byli přítomní obeznámeni s prioritními oblastmi rozvoje, které vytypovala pracovní skupina.

Následoval nejdůležitější bod programu, práce ve skupinách. Aktivita byla přenesena na přítomné, kteří se v rámci pracovních skupinek podle jednotlivých probíraných témat měli vyjádřit k jednotlivým klíčovými oblastem rozvoje – napsat, jaké spatřují klady a zápory v obci Mezilečí z pohledu diskutované oblasti a následně navrhnout projektové záměry, které by měly být v obci v následujícím období realizovány. Přítomní se mohli samozřejmě vyjádřit ke všem diskutovaným tématům, každá pracovní skupinka doplnila ke každému tématu klady, zápory a další projektové záměry.

Na definování kladů, záporů a projektových záměrů měli přítomní přibližně hodinu času. Po uplynutí vymezené doby přečetli zpracovatelé projektu výsledky skupinové práce a zahájili diskusi. Na závěr setkání měli občané možnost vybrat tři projektové záměry v rámci probíraných témat, které ze svého pohledu považují za nejdůležitější, a udělit jim preferenční hlasy.

Výsledky za téma INFRASTRUKTURA

Klady	Zápory
Fungující kiosek	Všechny autobusy z Hoříček – Úpice a zpět by měly jezdit přes Mezilečí
Možnost koupání v požární nádrži	Nedokončená oprava cesty Mezilečí – Křižanov
Místní rozhlas	nedostatečný signál mobilních operátorů – chybí signál všech operátorů
Fungující prohrnování sněhu na obecních cestách	Nedostatečné pokrytí internetem
Asfaltová cesta k vodojemu	Nedostatečně posekané kraje cest včetně cesty k vodojemu
	Absence kanalizace
	Špatná (žádná) údržba soukromých pozemků – nesekají se
	Nedostatečné zachování vody v krajině, udržování vodních toků
	Nedostatek stavebních parcel

Projektové záměry (v závorce uveden počet preferenčních hlasů)

- Posílit signál mobilních operátorů (7)
- Příprava obecních pozemků k zasíťování (5)
- Vybudování rybníčků a tůní (4)
- Dokončení opravy cesty Mezilečí – Křižanov (3)
- Rybníky (1)
- Zvýšení poplatku na psy – návrh Kč 100,- (0)
- Místní rozhlas špatně funguje (0)
- Rekultivace potoka (0)

V rámci preferenčních hlasů byly dále vyzdvíženy formulace: „autobusy z Hoříček – Úpice a zpět by měly jezdit přes Mezilečí“ (1 hlas) a „špatná (žádná) údržba soukromých pozemků“ (1 hlas).

Výsledky za téma VOLNÝ ČAS

Klady	Zápory
Tenisové a dětské hřiště	Chybí kulturní místnost
Požární nádrž – koupání	Nedostatek cyklostezek
Kiosek – občerstvení	Chybí cvičící prvky pro dospělé
Bruslení v zimě na požární nádrži	Chybí veřejné ohniště s přístřeškem
Procházky v přírodě	
Pořádání kulturních akcí	

Projektové záměry (v závorce uveden počet preferenčních hlasů)

- Fit centrum venkovní pro dospělé a seniory (10)
- Kulturní místnost (3)
- Úprava polních cest na cyklotrasy (3)
- Úpravy zeleně – vytvořit projekt (1)
- Cyklostezka Mezleč – Proruby (1)
- Ohniště na opékání s přístřeškem (u rybníka) (0)

Výsledky za téma OBČANSKÁ VYBAVENOST

Klady	Zápory
Dobře fungující hospůdka	Chybí společenská kulturní místnost
Fungující sportovní areál	Nevyhovující interiér OÚ
Fungující rozvoz obědů ze ZD	Chybí obchod a služby
Kontejnery na svoz nebezpečného odpadu a nadměrného odpadu	Nevyhovující otevírací doba pošty na Hoříčkách
	Nevyhovující odvoz odpadů (tříděných)

Projektové záměry (v závorce uveden počet preferenčních hlasů)

- Přístavba kulturní společenské místnosti (16)
- Přidat jedno nové sběrné místo tříděných odpadů a zajistit častější svoz (11)
- Rekonstrukce interiéru OÚ (0)
- Zajištění individuální svozové služby – nákupy a lékař (0)

Výsledky za téma SOCIÁLNÍ SLUŽBY

Klady	Zápory
Příroda, hospůdka (kiosek)	Rozvoz obědů
Pěkné kulturní akce – čarodějnice, rozsvěcení stromu, betlém, divadlo...	Vyžití pro důchodce (sportovní)
	Nedostupná pečovatelská služba
	V místě není dostupný lékař

Projektové záměry (v závorce uveden počet preferenčních hlasů)

- Předjednání služeb pečovatelek (0)

Ukázky z uskutečněného veřejného projednávání podávají obrázky 15, 16 a 17.

Obrázek 15: Veřejné projednávání k Programu rozvoje obce Mezilečí na období let 2019-2028 – 1. ukázka



Zdroj: Fotodokumentace z veřejného projednávání

Obrázek 16: Veřejné projednávání k Programu rozvoje obce Mezilečí na období let 2019-2028 – 2. ukázka



Zdroj: Fotodokumentace z veřejného projednávání

Obrázek 17: Veřejné projednávání k Programu rozvoje obce Mezilečí na období let 2019-2028 – 3. ukázka



Zdroj: Fotodokumentace z veřejného projednávání

Obrázek 18: Veřejné projednávání k Programu rozvoje obce Mezilečí na období let 2019-2028 – 4. ukázka



Zdroj: Fotodokumentace z veřejného projednávání

Informace získané z veřejného projednávání představují důležitý podklad pro zpracování strategické části dokumentu. Díky těmto informacím byly jednak potvrzeny závěry z analytické části dokumentu a zároveň byly získány nové náměty, které mají pro rozvoj obce Mezilečí značný význam.

2.4 Východiska pro návrhovou část

Zpracováním analytické části, informací z dotazníkového šetření a informací z provedeného veřejného projednávání byly zjištěny zásadní poznatky, na které je vhodné se zaměřit v rámci návrhové části a při definici potenciálu obce Mezilečí. Byly definovány celkem 3 klíčové oblasti rozvoje:

1. **INFRASTRUKTURA**
2. **VOLNÝ ČAS**
3. **OBČANSKÁ VYBAVENOST**

2.4.1 Potenciál vyplývající z analýzy současného stavu

Klíčová oblast rozvoje 1: INFRASTRUKTURA

V obci průběžně dochází k rekonstrukci místních komunikací. Řada komunikací a jejich součástí ještě rekonstruována nebyla a vyžaduje obnovu a zkvalitnění stavu, v čemž spočívá potenciál v této oblasti. Co se týče infrastruktury sloužící pro potřeby dopravy v klidu, i ta disponuje určitým potenciálem, především u budovy obecního úřadu.

Značný potenciál je spatřován v rozvoji technické infrastruktury. Jedná se především o zlepšení a zkvalitnění pokrytí obce jak mobilním signálem, tak pro potřeby bezdrátového připojení k internetu.

Z pohledu nelze infrastruktury nelze opomenout ani řadu ploch a prvků, které jsou přírodního charakteru. Řada těchto prvků a ploch vyžaduje revitalizaci a potenciál představuje řešení jejich budoucí péče.

Klíčová oblast rozvoje 2: VOLNÝ ČAS

Obec disponuje víceúčelovým areálem, který nabízí široké spektrum k aktivnímu i pasivnímu trávení volného času. Jedná se jak o kulturní a sportovní vyžití, možnost koupání, hrací prvky pro děti apod. Ačkoliv je vybavenost víceúčelového areálu na velmi dobré úrovni, stále ještě má tento areál značný potenciál, jak jej zkvalitnit a rozvíjet.

Opomenout nelze ovšem ani další lokality na území obce, které mají potenciál v oblasti rozvoje volného času. Jedná se např. o možnosti rozvoje cykloturistiky či pěší turistiky.

Klíčová oblast rozvoje 3: OBČANSKÁ VYBAVENOST

Obec disponuje určitou občanskou vybaveností. Potenciál obce v této oblasti představuje např. zkvalitnění zázemí pro potřeby správy obce. Další potenciál má obec v oblasti rozvoje odpadového hospodářství.

Velmi diskutovaným tématem byla i oblast sociálních služeb. V prvopočátku se jednalo o samostatnou klíčovou aktivitu rozvoje, nicméně vzhledem k velikosti obce a jejím možnostem v této oblasti nebyla problematika sociálních služeb dána jako samostatná klíčová oblast rozvoje, nýbrž byla zařazena pod občanskou vybavenost. V této oblasti má obec značný potenciál, neboť např.

v současné době není na území obce zajištěna dostupnost terénní pečovatelské služby a osobní asistence. Vzhledem k přibývajícimu počtu osob v důchodovém věku zajištění této služby nabývá ještě většího významu.

Do občanské vybavenosti lze zařadit i problematiku informovanosti obyvatel, neboť informovanost a její jednotlivé způsoby jsou v podstatě určitou vybaveností, kterou obec nabízí a kterou mají obyvatelé k dispozici. V této oblasti má obec také značný potenciál rozvoje.

2.4.2 Návaznost na jiné strategické a územní dokumenty

PRO Mezilečí není izolovaný dokument, ale respektuje a akceptuje další strategické a územní dokumenty. Strategická část a v ní definované cíle, opatření a aktivity jsou navrženy tak, aby nedošlo k rozporu s těmito základními strategickými a územními dokumenty. Dokumenty shrnuje tabulka 32.

Tabulka 32: Přehled strategických a územních dokumentů

Nadnárodní úroveň
Dohoda o partnerství pro programové období 2014-2020
Národní úroveň
Politika územního rozvoje České republiky 2008, ve znění Aktualizace č. 1 (z dubna 2015)
Strategie regionálního rozvoje České republiky 2014-2020
Regionální úroveň
Zásady územního rozvoje Královéhradeckého kraje 2011, ve znění Aktualizace č. 1 (listopad 2015)
Strategie rozvoje Královéhradeckého kraje 2014-2020
Program rozvoje Královéhradeckého kraje 2017-2020
Záměr rozvoje sportovních a volnočasových aktivit v Královéhradeckém kraji 2014
Lokální úroveň
Územní plán obce Mezilečí z roku 1999, ve znění změny č. 1 z roku 2001
Povodňový plán obce Mezilečí
Strategie komunitně vedeného místního rozvoje MAS Mezi Úpou a Metují na období 2014 - 2020

Zdroje: Internetové stránky Ministerstva pro místní rozvoj <https://www.mmr.cz/>
 Portál územního plánování Ústavu územního rozvoje <http://portal.uur.cz/>
 Internetové stránky Královéhradeckého kraje <http://www.kr-kralovehradecky.cz/>
 Internetové stránky MAS Mezi Úpou a Metují, z. s. <http://www.masmum.cz/>
 Internetové stránky obce Mezilečí <https://www.mezileci.cz/>

Aby mohly být některé aktivity realizovány, bude nutné v budoucnosti provést určité změny územního plánu, které budou spočívat ve změně funkčního využití některých ploch, které jsou danými aktivitami dotčeny a u nichž je změna funkce nutnou podmínkou k realizaci. **Současný Územní plán obce Mezilečí nabyl účinnosti 26. 12. 1999. V roce 2001 bylo schváleno pořízení změny č. 1 územního plánu, která nabyla účinnosti 29. 9. 2001⁶⁶.**

Při aktualizacích se vychází z platného územního plánu a jsou respektovány jeho hlavní principy. Díky změnám územního plánu dochází k jeho aktualizaci a k pozměnění funkčního využití určitého území.

⁶⁶ Zdroj: Evidence územně plánovací činnosti obcí – Lokální aktualizací systém – iLAS <http://www.uur.cz/iLAS/iLAS.asp>

Např. dosavadní způsob využití „plochy zemědělských areálů“ se změnil na způsob využití „plochy obytné zástavby vč. zázemí“, dosavadní způsob využití „plochy obytné zástavby vč. zázemí“ se změnil na způsob využití „plochy obytné zástavby – více bytové objekty“, apod. Tyto změny vycházejí z potřeb obce a jejích obyvatel, přičemž odborný zpracovatel musí respektovat nadřazené dokumenty a zákony v oblasti územního plánování.

2.4.3 Limity rozvoje

Limity rozvoje představují faktory, které může obec jen obtížně ovlivnit a které musí respektovat při plánování rozvoje. Limitů rozvoje je celá řada. Jedná se např. o ochranná pásma dopravní a technické infrastruktury (pozemní komunikace⁶⁷, elektrické vedení⁶⁸, vodovodní sítě⁶⁹, komunikační vedení a rádiové zařízení⁷⁰), o ochranu ZPF⁷¹, ochranu vodních zdrojů⁷² či ochranu nemovitých kulturních památek⁷³.

Dále musí být všeobecně respektován zákon č. 17/1992 Sb., o životním prostředí a celá řada dalších nařízení.

2.4.4 SWOT analýza

Analýza SWOT představuje shrnutí a zhodnocení výsledků dosažených v dílčích analýzách. SWOT je zkratkou pro jednotlivá hodnocení: S – Strengths (silné stránky), W – Weaknesses (slabé stránky), O – Opportunities (příležitosti) a T – Threats (hrozby)⁷⁴.

Existuje více přístupů, jak přikročit k tvorbě SWOT analýzy. V rámci tohoto dokumentu byl využit přístup, u kterého silné a slabé stránky představují faktory, které se týkají daného problému v současnosti. Příležitosti a hrozby představují faktory, které se týkají daného problému v budoucnosti, tj. mohou a nemusí nastat⁷⁵.

SWOT analýza byla provedena za jednotlivé klíčové oblasti rozvoje a je zobrazena v následujících rámečcích.

⁶⁷ Blíže viz § 30 zákona č. 13/1997 Sb., o pozemních komunikacích

⁶⁸ Blíže viz § 46 a § 68 zákona č. 458/2000 Sb. (energetický zákon)

⁶⁹ Blíže viz § 23 zákona č. 274/2001 Sb. (zákon o vodovodech a kanalizacích)

⁷⁰ Blíže viz § 102 a § 103 zákona č. 127/2005 Sb. (zákon o elektronických komunikacích)

⁷¹ Blíže viz zákon č. 334/1992 Sb., o ochraně zemědělského půdního fondu

⁷² Blíže viz HLAVA V zákona č. 254/2001 Sb. (vodní zákon)

⁷³ Blíže viz § 17 zákona č. 20/1987 Sb., o státní památkové péči

⁷⁴ Zdroj: PERLÍN (2001): *Strategie rozvoje mikroregionu 4/5*. Geografické rozhledy, 10, č. 4, s. 105

⁷⁵ Zdroj a blíže viz: PŮČEK, M. a kol. (2013): *Metodika strategického řízení pro meziobecní spolupráci*, 40 s.

Klíčová oblast rozvoje 1: INFRASTRUKTURA

Silné stránky
Dopravní obslužnost autobusovými spoji
Fungující kiosek
Možnost koupání v požární nádrži
Vybudovaný varovný a vyrozumívací systém
Fungující prohrnování sněhu na obecních cestách
Asfaltová cesta k vodojemu

Slabé stránky
Špatný stav zbývající části silnice III/3042
Nedostatečný signál mobilních operátorů – chybí signál všech operátorů
Nedostatečné pokrytí internetem
Nedostatečně posekané kraje cest včetně cesty k vodojemu
Absence kanalizace
Špatná (žádná) údržba soukromých pozemků – nesekají se
Nedostatečné zachování vody v krajině, udržování vodních toků

Příležitosti
Dokončit opravu cesty Mezilečí – Křižanov
Příprava vytipovaných obecních pozemků k zasíťování
Zlepšit signál mobilních operátorů
Zlepšit pokrytí obce internetem
Více míst s kontejnery na tříděný odpad
Revitalizovat vodní toky procházející přes území obce
Výsadba nových prvků zeleně

Hrozby
Zhoršující se stav místních komunikací
Ohrožení suchem
Zhoršení kvality vody
Růst negativních vlivů na životní prostředí v důsledku intenzivního zemědělského hospodaření
Nadále přetrvávající nedostatečné pokrytí obce mobilním signálem

Klíčová oblast rozvoje 2: VOLNÝ ČAS

Silné stránky
Klidné místo pro trávení volného času
Existence víceúčelového areálu (kulturní vyžití, koupání, sport, tenisový kurt, dětské hřiště)
Taneční skupina „boubelky Mezilečí“ – silná stránka kulturního vyžití
Dobré mezilidské vztahy a zájem o společenský život
Kiosek – možnost občerstvení
Možnost bruslení v zimě na požární nádrži

Slabé stránky
Chybí kulturní místnost
Špatné parkovací podmínky u víceúčelového areálu
Chybí cvičicí prvky pro dospělé
Chybí veřejné ohniště s přístřeškem

Příležitosti
Realizace přístavby u kiosku
Zajistit existenci kulturní místnosti
Vybudovat workoutové hřiště
Minigolf u víceúčelového areálu – pořízení minigolfových setů
Posílit prvky související s pěší turistikou a cykloturistikou
Úpravy zeleně – vytvořit projekt

Hrozby
Nezájem o společenský život v obci
Hluk v obci a možné nevhodné chování lidí
Stárnutí populace

Klíčová oblast rozvoje 3: OBČANSKÁ VYBAVENOST

Silné stránky
Existence a funkčnost víceúčelového areálu
Dobře fungující kiosky
Vybudovaný varovný a vyznamovací systém
Fungující rozvoz obědů ze zemědělského družstva
Kontejnery na svoz nebezpečného odpadu a nadměrného odpadu

Slabé stránky
Nedostatek financí do občanské vybavenosti
Nedostatečný shromažďovací zastřešený prostor
Nevyhovující stav budovy Obecního úřadu a okolí
Terénní pečovatelská služba a osobní asistence v obci není zajištěna
Žádné sociální zařízení na území obce
Chybí obchod a služby
Málo sběrných míst tříděného odpadu

Příležitosti
Přístavba u kiosku – existence shromažďovacího zastřešeného prostoru
Přidat jedno nové sběrné místo tříděných odpadů
Zajistit častější svoz komunálního odpadu
Rekonstrukce budovy obecního úřadu
Zajištění individuální svozové služby – nákupy a lékař
Zlepšit informovanost obyvatel

Hrozby
Ukončení činnosti některých poskytovaných komerčních služeb na území obce
Nadále nedostatečná nabídka sociálních služeb a služeb s nimi souvisejících
Ukončení rozvozu obědů ze zemědělského družstva

3 Strategická část

Další částí PRO Mezilečí na období let 2019-2028 je strategická část. Nejprve je formulována vize. Ta byla zformulována na základě získaných informací z veřejného projednávání, rozhovorů s představiteli obce, informací získaných ze setkání pracovní skupiny, informací z dotazníkového šetření a dalších informací zjištěných v analytické části dokumentu. Následně byly definovány klíčové oblasti rozvoje a v rámci těchto klíčových oblastí zformulovány jednotlivé strategické cíle. Strategické cíle obsahují konkrétní opatření a aktivity, jejichž postupnou realizací dojde k naplnění jednotlivých cílů a tím zároveň i k naplnění definované vize.

V úvodu každé klíčové oblasti rozvoje je přehledové schéma, které graficky znázorňuje strategické cíle, opatření a aktivity dané oblasti rozvoje. Vyznačeny jsou i vazby mezi jednotlivými úrovněmi. Každá aktivita obsahuje základní popis. Podrobná specifikace aktivit bude provedena v rámci Akčního plánu (kapitola 4) a Zásobníku projektových záměrů (příloha 1), kde budou u každé aktivity uvedeny informace typu – žadatel, zdůvodnění a přínos pro rozvoj obce, předpokládané náklady, možné zdroje financování atd.

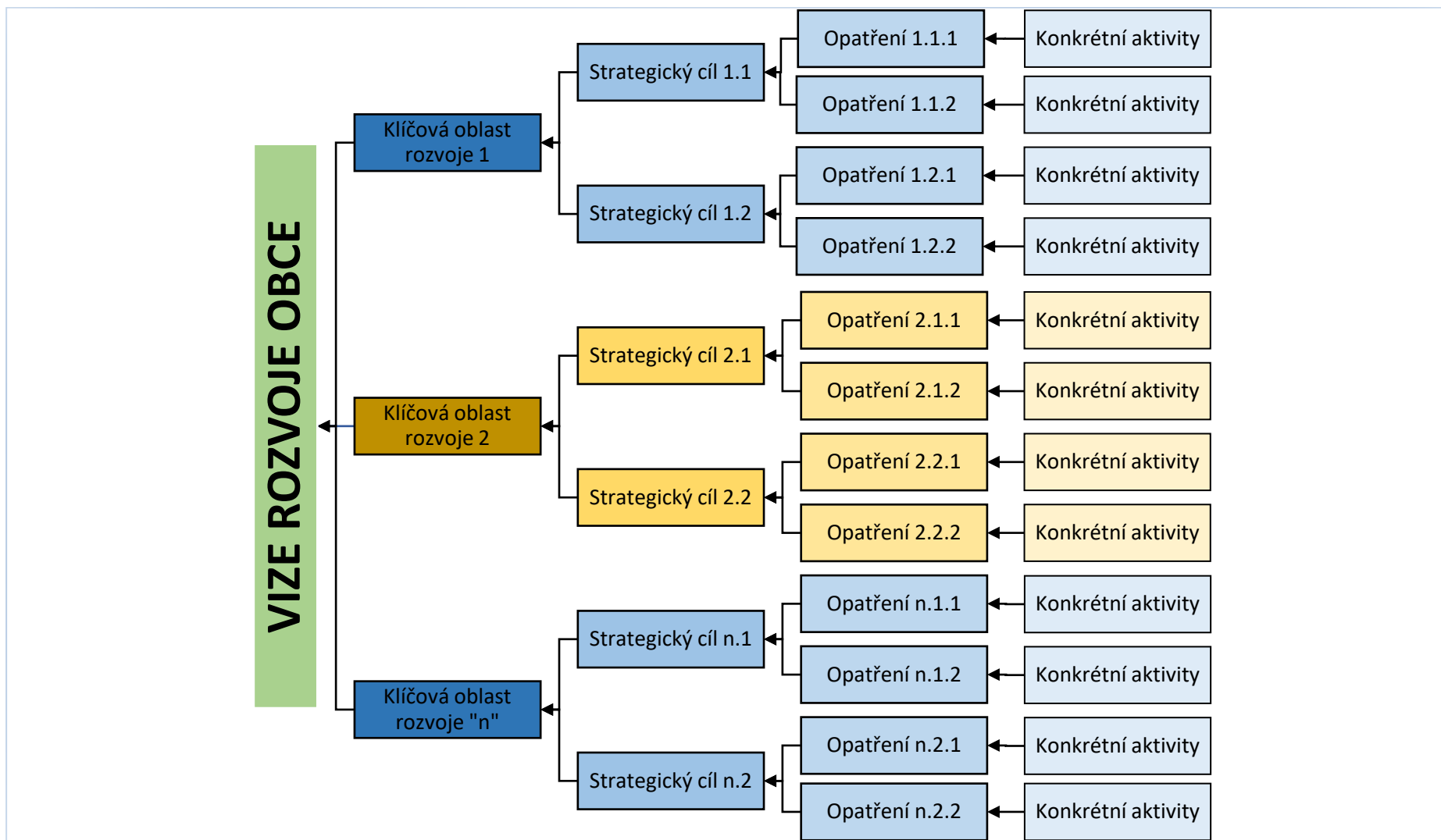
Na úvod této části je potřeba zmínit číslování kapitol. Hlavní kapitoly jsou číslovány 3.1 (Vize), 3.2 (Klíčové oblasti rozvoje) a 3.3 (Podpora realizace Programu rozvoje).

Kapitola 3.2 je číslována následujícím způsobem:

- Číslování klíčových oblastí rozvoje je postupné (3.2.1, 3.2.2, 3.2.3 atd.).
- Číslování strategických cílů v rámci jednotlivých klíčových oblastí je takové, že první číslo označuje příslušnost ke klíčové oblasti, druhé číslo pořadí cíle v rámci dané klíčové oblasti rozvoje.
- Opatření jsou číslována v podobném duchu jako strategické cíle. První dvě čísla vyjadřují příslušnost ke klíčové oblasti a strategickému cíli, třetí číslo vyjadřuje pořadí opatření v rámci daného strategického cíle.

Obecnou strukturu strategické části včetně výše popsaného jejího číslování graficky zobrazuje schéma 2.

Schéma 2: Obecná struktura strategické části PRO Mezilečí na období let 2019-2028



Poznámky: Za písmeno „n“ se dosazuje číslo klíčové oblasti rozvoje.

3.1 Vize

Vize představuje dlouhodobý obraz žádoucího budoucího stavu obce, tedy jak by obec měla vypadat v budoucnosti. Vize je tzv. „směrovkou“ rozvoje⁷⁶.

Obec Mezilečí je vhodným místem pro život pro všechny, neboť nabízí klid, udržované přírodní plochy, značnou variabilitu dostupných volnočasových aktivit pro všechny věkové kategorie obyvatel a zároveň disponuje kvalitní infrastrukturou v širokém slova smyslu.

3.2 Klíčové oblasti rozvoje

Na základě informací ze zpracované analytické části, informací z dotazníkového šetření, informací z provedeného veřejného projednávání a na základě VIZE byly definovány celkem tři klíčové oblasti rozvoje:

- **Klíčová oblast rozvoje 1: Infrastruktura**
- **Klíčová oblast rozvoje 2: Volný čas**
- **Klíčová oblast rozvoje 3: Občanská vybavenost**

Definované klíčové oblasti rozvoje nejsou izolovanými celky, nýbrž se vzájemně prolínají, doplňují a ovlivňují. Mezi cíli, které jsou definovány v rámci těchto klíčových oblastí rozvoje, a mezi opatřeními definovanými v rámci jednotlivých cílů, existuje v mnoha případech určitá provázanost. Naplnění některých konkrétních aktivit jednoho opatření napomůže i k naplnění opatření dalšího a následně i k naplnění jednotlivých cílů, klíčových oblastí rozvoje i naplňování vize. Naplnění některých aktivit bude možné v horizontu jednoho či dvou let, naopak naplnění některých aktivit bude mít dlouhodobý charakter přesahující období, na které je tento PRO zpracováván. Jinými slovy v mnoha případech bude využito synergetických efektů jednotlivých opatření a aktivit.

Aby nedocházelo k duplicitě dat, je každá aktivita uvedena pouze jednou, pod jedním daným opatřením a cílem, ačkoliv by mohla být uvedena i v rámci jiného opatření či cíle (viz výše zmiňovaná provázanost).

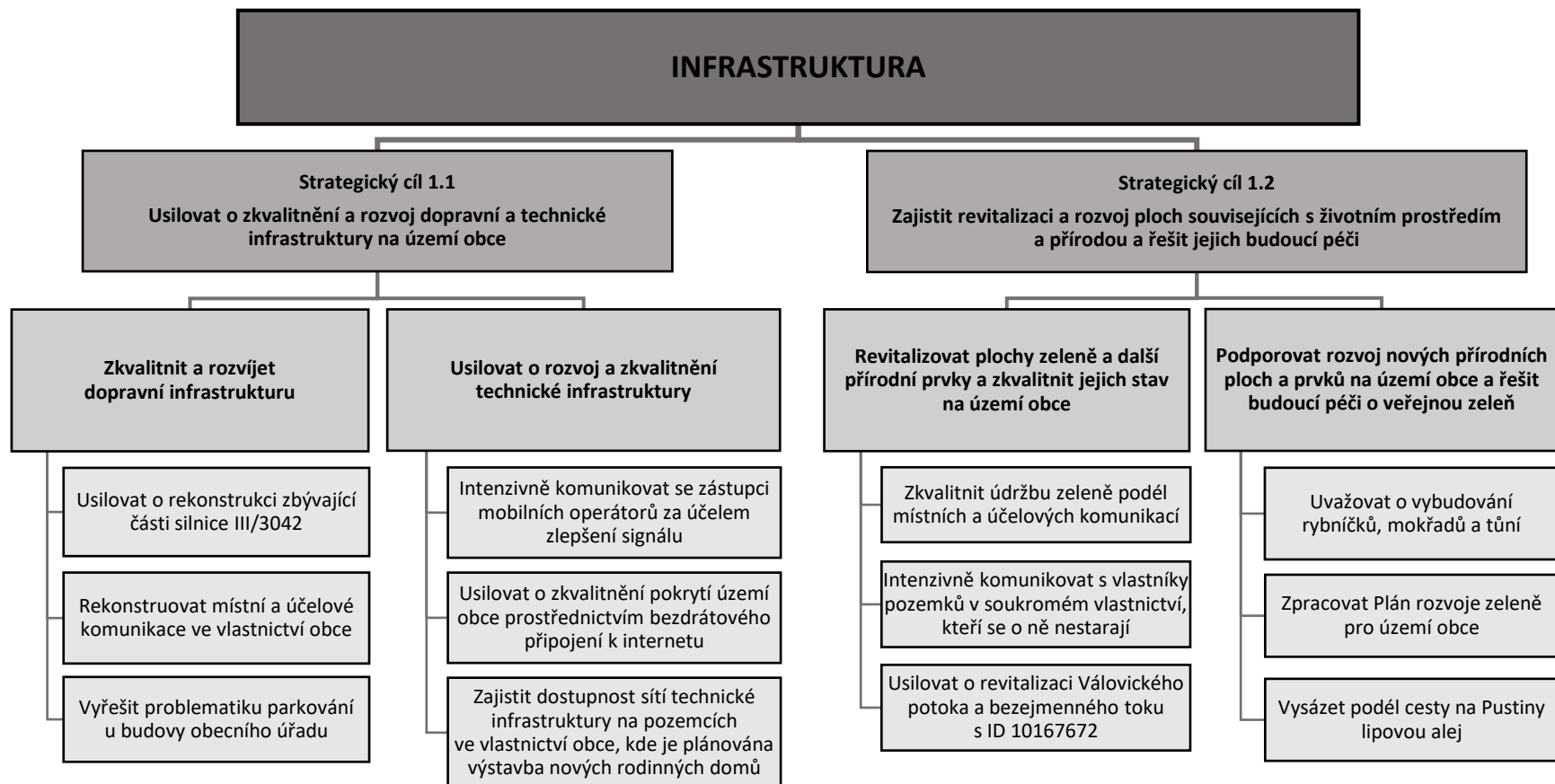
Přehled klíčových oblastí rozvoje, strategických cílů a opatření znázorňuje tabulka 33.

⁷⁶ Zdroj: GaREP spol. s r.o., e-Rozvoj.cz, s.r.o. (2014): *Metodika tvorby programu rozvoje obce*. Ministerstvo pro místní rozvoj České republiky, finální verze, 72 s.

Tabulka 33: Přehled klíčových oblastí rozvoje, strategických cílů a opatření

Klíčová oblast rozvoje	Strategický cíl	Opatření
INFRASTRUKTURA	Usilovat o zkvalitnění a rozvoj dopravní a technické infrastruktury na území obce	Zkvalitnit a rozvíjet dopravní infrastrukturu
		Usilovat o rozvoj a zkvalitnění technické infrastruktury
	Zajistit revitalizaci a rozvoj ploch souvisejících s životním prostředím a přírodou a řešit jejich budoucí péči	Revitalizovat plochy zeleně a další přírodní prvky a zkvalitnit jejich stav na území obce
		Podporovat rozvoj nových přírodních ploch a prvků na území obce a řešit budoucí péči o veřejnou zeleň
VOLNÝ ČAS	Nadále rozvíjet lokalitu víceúčelového areálu a zvyšovat variabilitu dostupných volnočasových aktivit	Rozšířit počet dostupných volnočasových prvků v rámci víceúčelového areálu
		Podpořit rozvoj víceúčelového areálu
	Usilovat o posílení počtu ploch a prvků sloužících pro potřeby trávení volného času či s ním úzce související	Uvažovat o posílení ploch a prvků souvisejících s pěší turistikou a cykloturistikou
		Posílit počet a dostupnost prvků souvisejících s trávením volného času
OBČANSKÁ VYBAVENOST	Zkvalitnit zázemí pro potřeby správy obce a podpořit rozvoj služeb souvisejících s odpadovým hospodářstvím	Zkvalitnit stav budovy obecního úřadu
		Podpořit rozvoj odpadového hospodářství
	Rozvíjet oblast informovanosti obyvatel a řešit dostupnost sociálních služeb a služeb s nimi souvisejících v obci	Podpořit rozvoj sociálních služeb a služeb s nimi souvisejících
		Zlepšit informovanost obyvatel

3.2.1 Klíčová oblast rozvoje INFRASTRUKTURA



V obci průběžně dochází k rekonstrukci místních komunikací. Řada komunikací a jejich součástí ještě rekonstruována nebyla a vyžaduje obnovu a zkvalitnění stavu. Součástí dopravní infrastruktury je i infrastruktura sloužící pro potřeby dopravy v klidu, která v rámci možností vyžaduje také určitý rozvoj. Taktéž řada přírodních ploch vyžaduje revitalizaci a potenciál představuje řešení jejich budoucí péče. Opomenout nelze ani potenciál v oblasti technické infrastruktury. Zlepšení stavu a rozvoj výše uvedených prvků je předmětem této klíčové oblasti rozvoje.

Cíl 1.1: Usilovat o zkvalitnění a rozvoj dopravní a technické infrastruktury na území obce

Strategický cíl je zaměřen na rozvoj infrastruktury, která souvisí s dopravou a jejími potřebami. Dále je zaměřen na rozvoj určitých oblastí technické infrastruktury.

Opatření 1.1.1: Zkvalitnit a rozvíjet dopravní infrastrukturu

Opatření je zaměřeno na celkové zkvalitnění a rozvoj dopravní infrastruktury a prvků s ní souvisejících. Jedná se jak o infrastrukturu pro potřeby dopravy v pohybu, tak v klidu.

Usilovat o rekonstrukci zbývající části silnice III/3042

Jak vyplývá z analytické části, silnice III/3042 je páteřní komunikací zajišťující dostupnost obce. Silnice byla od vyústění ze silnice III/3044 až na konec zastavěného území místní části Mezilečí v nedávné době rekonstruována. Od konce zastavěného území místní části Mezilečí ve směru na Posadov a dále je však silnice v nevyhovujícím stavu a vyžaduje rekonstrukci, v čemž spočívá i realizace této aktivity. Na veřejném projednávání byla potřeba této rekonstrukce také zmíněna a několika osobami prioritizována.

Obrázek 19: Silnice III/3042 na území místní části Posadov – stav k červenci 2018



Zdroj: vlastní průzkum

Vzhledem k faktu, že silnice je ve vlastnictví Královéhradeckého kraje a právo hospodařit s tímto majetkem má Správa silnic Královéhradeckého kraje (dále jen SS KHK), realizace této aktivity se bude odvíjet od dohody obce s touto organizací.

Rekonstruovat místní a účelové komunikace ve vlastnictví obce

Územím obce prochází řada místních a účelových komunikací. Některé z nich jsou v dobrém stavu, jiné naopak vyžadují rekonstrukci. Z toho důvodu je doporučeno postupně místní a účelové komunikace v nevyhovujícím stavu postupně rekonstruovat dle aktuálních finančních možností obce.

Vyřešit problematiku parkování u budovy obecního úřadu

V dotazníkovém šetření bylo zmíněno, že by bylo dobré nějakým způsobem vyřešit problematiku parkování u budovy obecního úřadu. V současné době se parkuje všude možně na trávě v okolí budovy. Je doporučeno využít parcely KN 55, KN 57/1, KN 57/2, KN 57/3, KN 57/4 a KN 77/2 (vše v k. ú. Mezilečí) či části jejich plochy pro potřeby vytvoření zpevněných parkovacích ploch, které by sloužily pro potřeby zaparkování několika osobních aut. Zároveň je nutné zanechat dostatečný prostor pro potřeby výjezdu hasičských vozidel.

Opatření 1.1.2: Usilovat o rozvoj a zkvalitnění technické infrastruktury

Opatření obsahuje aktivity, jejichž realizací dojde ke zkvalitnění a posílení sítí technické infrastruktury na území obce.

Intenzivně komunikovat se zástupci mobilních operátorů za účelem zlepšení signálu

V dotazníkovém šetření bylo zmíněno, z jednání pracovní skupiny i z veřejného projednávání vyplynulo a bylo významně prioritizováno, že pokrytí území obce mobilním telefonním signálem je na mnoha místech velmi nedostatečné, což se projevuje na kvalitě hovorů obyvatel, podnikatelských subjektů apod. Dostupný je v podstatě pouze na některých místech v obci operátor Vodafone Czech Republic a.s.

Realizace aktivity spočívá v intenzivní komunikaci zástupců obce se zástupci mobilních operátorů za účelem hledání možností, jak by mohla být situace v této oblasti zlepšena. Jinými slovy, aby byl v obci při telefonování zajištěn bezproblémový přenos informací.

Usilovat o zkvalitnění pokrytí území obce prostřednictvím bezdrátového připojení k internetu

Z rozhovorů s představiteli obce vyplynulo, že dostupnost internetu prostřednictvím bezdrátového připojení je na mnoha místech nedostatečné. Z toho důvodu je nutno v řadě případů připojení k internetu řešit přes ADSL, s čímž souvisí nutnost zachovávat pevnou telefonní linku.

Realizace aktivity spočívá opět v intenzivní komunikaci zástupců obce, tentokrát se zástupci poskytovatelů připojení k internetu prostřednictvím wi-fi za účelem hledání možností, jak by mohla být situace v této oblasti zlepšena. Výstupem by měla být bezproblémová dostupnost bezdrátového připojení k internetu na celém území obce, kde se nachází zástavba.

Zajistit dostupnost sítí technické infrastruktury na pozemcích ve vlastnictví obce, kde je plánována výstavba nových rodinných domů

Na veřejném projednávání bylo konstatováno, že slabou stránkou obce je nedostatek parcel ve vlastnictví obce, které by byly připraveny již k výstavbě. Obec plánuje, že na parcely KN 286/3 a KN 306 (oboje v k. ú. Mezilečí), která má ve svém vlastnictví, přivede sítě technické infrastruktury, tj. aby byly připravené pro potřeby výstavby nových rodinných domů. V přivedení sítí technické infrastruktury na dané pozemky spočívá i realizace této aktivity.

Cíl 1.2: Zajistit revitalizaci a rozvoj ploch souvisejících s životním prostředím a přírodou a řešit jejich budoucí péči

Strategický cíl se zaměřuje na lepší údržbu ploch zeleně a dalších přírodních prvků, které mnohdy působí zanedbaným a esteticky nevhodným dojmem. Dále se cíl zaměřuje na podporu rozvoje ploch zeleně a dalších přírodních prvků na území obce včetně řešení jejich péče.

Opatření 1.2.1: Revitalizovat plochy zeleně a další přírodní prvky a zkvalitnit jejich stav na území obce

Opatření obsahuje aktivity, jejichž realizací by mělo dojít ke zlepšení stavu ploch zeleně a dalších přírodních prvků na území obce.

Zkvalitnit údržbu zeleně podél místních a účelových komunikací

Na veřejném projednávání bylo konstatováno, že plochy podél místních a účelových komunikací jsou mnohdy nedostatečně posekané. Konkrétně byla jmenována např. komunikace zajišťující propojení silnic III/3042 a II/304 (od mariánského sloupu k autobusové zastávce „Mezilečí, vodojem“). Je doporučeno údržbu ploch podél místních a účelových komunikací zkvalitnit.

Intenzivně komunikovat s vlastníky pozemků v soukromém vlastnictví, kteří se o ně nestarají

Na veřejném projednávání bylo konstatováno, že údržba pozemků, které jsou v soukromém vlastnictví, je mnohdy nedostatečná, resp. v mnoha případech žádná. Tyto pozemky pak působí esteticky nevhodným dojmem a v důsledku nestarání se o ně pak některé lokality v obci mají na první pohled zanedbaný ráz. Role obce je v tomto případě velmi omezená a spočívá především v apelování a v intenzivní komunikaci s danými vlastníky, aby údržbu svých pozemků zlepšili, např. je posekali.

Usilovat o revitalizaci Válovického potoka a bezejmenného toku s ID 10167672

Na veřejném projednávání bylo konstatováno, že stav Válovického potoka a bezejmenného toku s ID 10167672 (protéká podél převážné části zastavěného území místní části Mezilečí) není odpovídající.

Co se týče bezejmenného toku s ID 10167672, značná jeho část na území obce je ve vlastnictví České republiky a právo hospodařit s tímto majetkem má Povodí Labe, státní podnik. Zbývající část toku na území obce nemá vyčleněné parcely a je součástí parcel s různorodým druhem pozemku (např.

trvalý travní porost, ostatní plocha) i způsobem využití (např. neplodná půda), přičemž vlastnictví těchto parcel je rozmanité.

Co se týče Válovického potoka, nemá na území obce žádné vyčleněné parcely a je taktéž součástí parcel s různorodým druhem pozemku, způsobem využití i vlastnictví.

Vzhledem k tomu, že trasování zmíněných toků je z pohledu vlastnictví velmi složité, role obce je velmi omezená a spočívá opět pouze v intenzivní komunikaci s vlastníky dotčených parcel, aby stav potoka na svém území zlepšili.

Opatření 1.2.2: Podporovat rozvoj nových přírodních ploch a prvků na území obce a řešit budoucí péči o veřejnou zeleň

Smyslem tohoto opatření je podpořit především zefektivnění a zkvalitnění údržby zeleně v obci, dále také podpořit aktivity, v jejichž důsledku bude podpořeno zachování vody v krajině.

Uvažovat o vybudování rybníčků, mokřadů a tůní

Na veřejném projednávání řada přítomných konstatovala, že dochází k postupnému úbytku vody, což je v současné době běžný jev. Obec v podstatě nemůže tento postupný úbytek vody ovlivnit, nicméně může se snažit určitými kroky napomoci tento jev v rámci možností snížit. Řada přítomných osob na veřejném projednávání prioritizovala, že by bylo dobré, kdyby na území obce došlo k vytvoření a vybudování nových rybníčků, mokřadů a tůní. Účelem by mělo být lepší zadržování vody v krajině.

Konkrétní lokalita, kde by mohl nový rybníček či tůň vzniknout, nebyla specifikována. Je na zvážení vedení obce, zdali se pro vybudování nového rybníčku či tůně rozhodne či nikoliv.

Co se týče mokřadů, je doporučeno je vytvořit na loukách, které bývají často podmáčené, ale voda se na nich dlouho neudrží. Díky existenci těchto mokřadů by bylo pozitivním efektem lepší zadržování vody v krajině a zároveň by zde vznikly nové přírodní biotopy vhodné pro určité živočichy, kteří se momentálně na území obce nevyskytují.

Zpracovat Plán rozvoje zeleně pro území obce

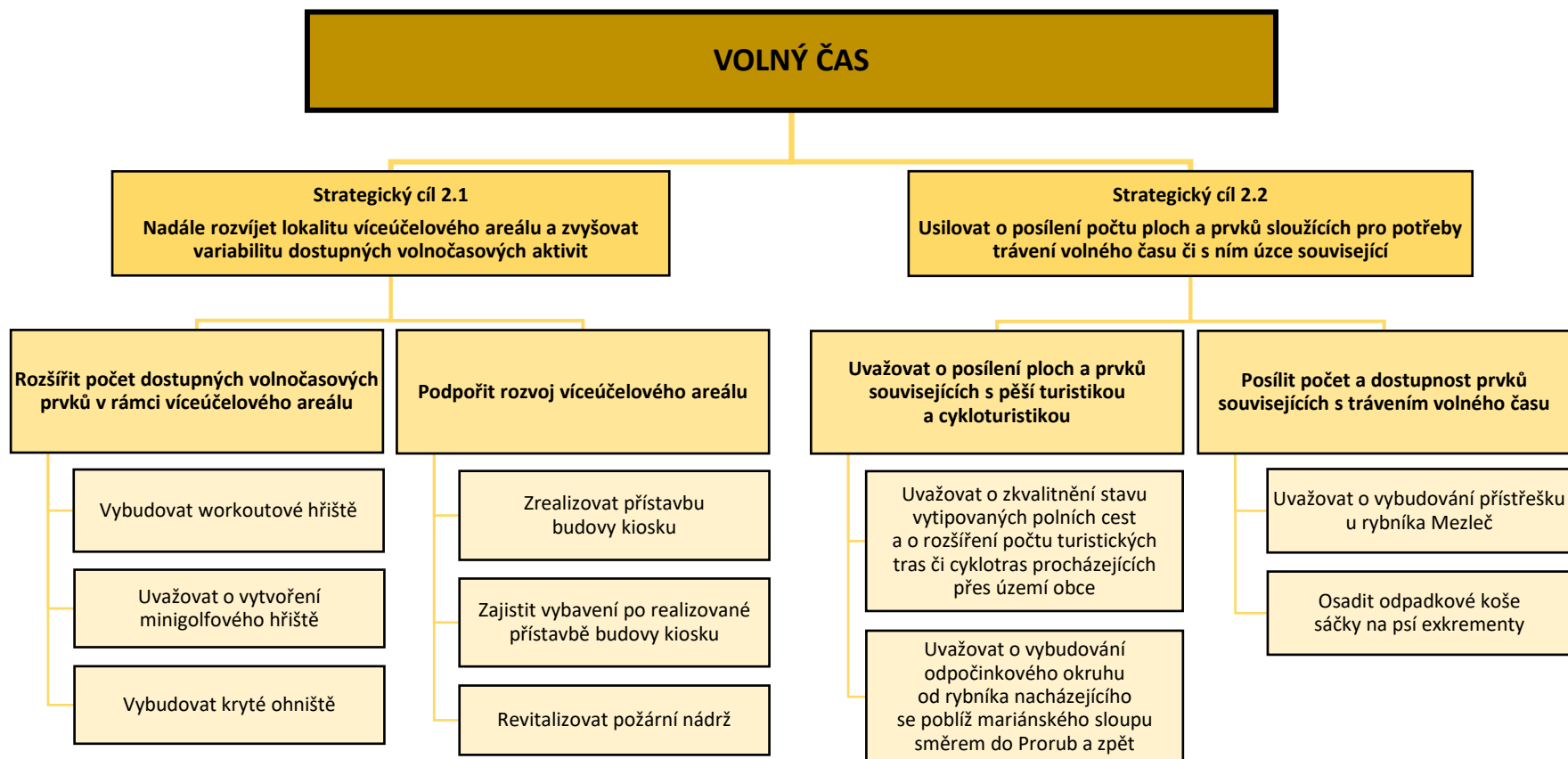
Plán rozvoje zeleně představuje koncepční dokument zabývající se problematikou zeleně a jí tvořených veřejných prostranství v obci. Díky tomuto plánu bude mít obec přehled o stavu kvality svých vytipovaných veřejných prostranství. V rámci tohoto dokumentu budou jednotlivá veřejná prostranství zhodnocena (jejich současný stav, vhodnost současných prvků zeleně apod.). Dále bude obec díky dokumentu vědět, jakým způsobem je vhodné tato prostranství v obci upravit (jaké prvky zeleně jsou pro dané konkrétní místo vhodné, jak prostranství řešit z pohledu prostorového uspořádání, vizuálního a estetického pohledu na daná prostranství apod.).

V důsledku výše uvedeného bude moci vedení obce lépe, efektivněji a kvalitněji udržovat svá veřejná prostranství.

Podél cesty na Pustiny vysázet lipovou alejí

Na druhém setkání pracovní skupiny bylo navrženo podél cesty na Pustiny vysázet lipovou alejí. Bylo prodiskutováno, že by sázení mohlo být řešeno i komunitně s pomocí spoluobčanů. V důsledku vysazení aleje podél této cesty by došlo k jejímu oživení a taktéž by stromy plnily funkci větrolamů.

3.2.2 Klíčová oblast rozvoje VOLNÝ ČAS



Obec disponuje víceúčelovým areálem, který nabízí řadu možností k aktivnímu i pasivnímu trávení volného času. Klíčová oblast rozvoje se zaměřuje na další rozvoj tohoto areálu. Opomenuty nejsou ale ani další lokality na území obce, které mají potenciál v oblasti rozvoje volného času.

Cíl 2.1: Nadále rozvíjet lokalitu víceúčelového areálu a zvyšovat variabilitu dostupných volnočasových aktivit

Strategický cíl je zaměřen na lokalitu víceúčelového areálu v širokém slova smyslu. Jedná se o venkovní prostory, jejich rozvoj a posílení prvky, které slouží pro potřeby trávení volného času. Opomenuty nejsou ani vnitřní prostory a potenciál spočívající v jejich zvětšení.

Opatření 2.1.1: Rozšířit počet dostupných volnočasových prvků v rámci víceúčelového areálu

Opatření obsahuje aktivity, jejichž realizací dojde k dalšímu rozvoji prostoru víceúčelového areálu, díky čemuž dojde k posílení dostupných volnočasových aktivit a možností.

Vybudovat workoutové hřiště

Na veřejném projednávání bylo konstatováno a velmi významně i prioritizováno (tento záměr získal třetí nejvyšší počet prioritních hlasů), že by bylo dobré, kdyby bylo v obci k dispozici tzv. workoutové hřiště.

Workoutové hřiště je venkovní hřiště, které je tvořeno různorodými prvky, které slouží k procvičování a posilování základních svalových skupin. Součástí hřiště by mohly být i některé doprovodné prvky (např. lavičky pro posezení a odpočinek). Využití workoutového hřiště je vhodné pro všechny věkové kategorie obyvatel, tj. jak pro děti a mládež, dospělé i seniory.

Hřiště by mohlo vzniknout v rámci víceúčelového areálu jako součást parcely KN 176/2, případně na parcele KN 175/1, KN 175/3 či KN 176/1 (vše v k. ú. Mezilečí). Všechny zmiňované parcely jsou ve vlastnictví obce.

Uvažovat o vytvoření minigolfového hřiště

Na 1. setkání pracovní skupiny bylo zmíněno, že příležitostí pro další rozvoj víceúčelového areálu je vytvoření minigolfového hřiště. Variant minigolfových hřišť je několik. Zmínit lze např. tzv. miniaturgolf (nejrozšířenější typ, skládá se z 18 ti jamkového hřiště), hobby golf (zmenšená varianta miniaturgolfu), zahradní minigolf (mobilní minigolfová dráha, snadno přemístitelná, vyměnitelné překážky)⁷⁷ atd. Je na zvážení zastupitelstva obce, pro kterou variantu by se případně rozhodlo. Nevýhodou některých typů minigolfů je požadavek na značný prostor. Podle zvolení varianty se bude tedy odvíjet požadavek na potřebný prostor, přičemž v případě většího hřiště by bylo vhodné využít prostor na parcele KN 176/1 (k. ú. Mezilečí), v případě přemístitelného hřiště je využití prostoru variabilnější.

⁷⁷ Zdroj a blíže viz: Internetové stránky společnosti WGW minigolf <http://www.wgwminigolf.cz/>

Vybudovat kryté ohniště

Na 2. jednání pracovní skupiny bylo konstatováno, že v rámci víceúčelového areálu by mohlo být vybudováno venkovní kryté ohniště. Na tomto ohništi by si lidé mohli opéct např. špekáčky či by součástí mohla být např. i udírna.

Opatření 2.1.2: Podpořit rozvoj víceúčelového areálu

Opatření obsahuje aktivity, jejichž prostřednictvím dojde k rozvoji víceúčelového areálu. Jedná se o rozvoj budovy kiosku tím způsobem, že dojde ke zvětšení prostoru, kterým budova kiosku disponuje. Dále se jedná o rozvoj prvků stávajícího prostředí víceúčelového areálu.

Zrealizovat přístavbu budovy kiosku

V dotazníkovém šetření, na jednání pracovní skupiny i na veřejném projednávání bylo konstatováno, že obec nedisponuje dostatečným shromažďovacím zastřešeným prostorem. Z toho důvodu je doporučeno tuto situaci řešit, přičemž řešením by měla být přístavba budovy kiosku. Tento záměr získal na veřejném projednávání nejvyšší počet prioritních hlasů. Díky realizaci přístavby budovy kiosku dojde ke zvětšení krytého prostoru, čímž bude zajištěno, že obyvatelé budou mít k dispozici dostatečný zastřešený prostor pro potřeby scházení se a uskutečňování řady společenských aktivit. Místo, kde by měla být přístavba realizována, je znázorněno na obrázku 20.

Obrázek 20: Místo, kde by měla vzniknout přístavba kiosku



Zdroj: vlastní průzkum

Zajistit vybavení po realizované přístavbě budovy kiosku

Tato aktivita navazuje bezprostředně na aktivitu předcházející a spočívá v zajištění vybavenosti přístavby budovy kiosku po její realizaci. Z konkrétního potřebného vybavení lze jmenovat např. stoly a židle, stůl na ping pong, kulečnickový stůl apod. Opomenout nelze ani pořízení tepelného čerpadla, které by mělo nově budovu kiosku a jeho přístavbu vytápět.

Revitalizovat požární nádrž

Potřeba této aktivity byla zmíněna na 2. setkání pracovní skupiny. V první řadě by se mělo jednat o rekonstrukci stávajícího zábradlí, které požární nádrž obklopuje. Dále se jedná o úpravu dlažby, která se v bezprostředním okolí požární nádrže nachází.

Podle potřeby a finančních možností obce je doporučeno stav požární nádrže a jejího nejbližšího okolí vylepšovat i nadále.

Cíl 2.2: Usilovat o posílení počtu ploch a prvků sloužících pro potřeby trávení volného času či s ním úzce související

Strategický cíl je zaměřen na rozšíření počtu ploch a prvků primárně sloužících pro potřeby trávení volného času, ale i těch, které s trávením volného času určitým způsobem souvisí.

Opatření 2.2.1: Uvažovat o posílení ploch a prvků souvisejících s pěší turistikou a cykloturistikou

Opatření obsahuje aktivity, jejichž realizací bude podpořen rozvoj infrastruktury především pro potřeby pěších turistů a cyklistů.

Uvažovat o zkvalitnění stavu vytipovaných polních cest a o rozšíření počtu turistických tras či cyklotras procházejících přes území obce

Na veřejném projednávání bylo konstatováno a několika přítomnými i prioritizováno, že by dotyční uvítali, kdyby došlo k určitým úpravám některých polních cest a zároveň aby došlo k rozšíření trasování turistických tras či cyklotras vedoucích přes území obce.

Je na zvážení vedení obce, zdali stav některých vytipovaných polních cest zkvalitní (např. jejich zpevněním) a následně se pokusí s příslušnými orgány dojednat rozšíření počtu turistických tras či cyklotras procházejících přes území obce. V současné době přes území obce prochází pouze jedna žlutě značená turistická trasa č. 9461 a pouze jedna cyklotrasa, konkrétně cyklotrasa č. 4090.

Uvažovat o vybudování odpočinkového okruhu od rybníka nacházejícího se poblíž mariánského sloupu směrem do Prorub a zpět

Na veřejném projednávání bylo zmíněno, že by mohlo dojít k vybudování odpočinkového okruhu, který by vedl od rybníka nacházejícího se poblíž mariánského sloupu v centru obce (konkrétně na parcele KN 137) směrem do Prorub (místní část obce Brzice) a zpět. Štěrkový okruh by byl určen jak pro pěší, tak pro cyklisty.

Opatření 2.2.2: Posílit počet a dostupnost prvků souvisejících s trávením volného času

Smyslem tohoto opatření je jednak podpora vzniku nových prvků, které slouží pro potřeby trávení volného času, dále i podpora prvků souvisejících s trávením volného času se psy.

Uvažovat o vybudování přístřešku u rybníka Mezleč

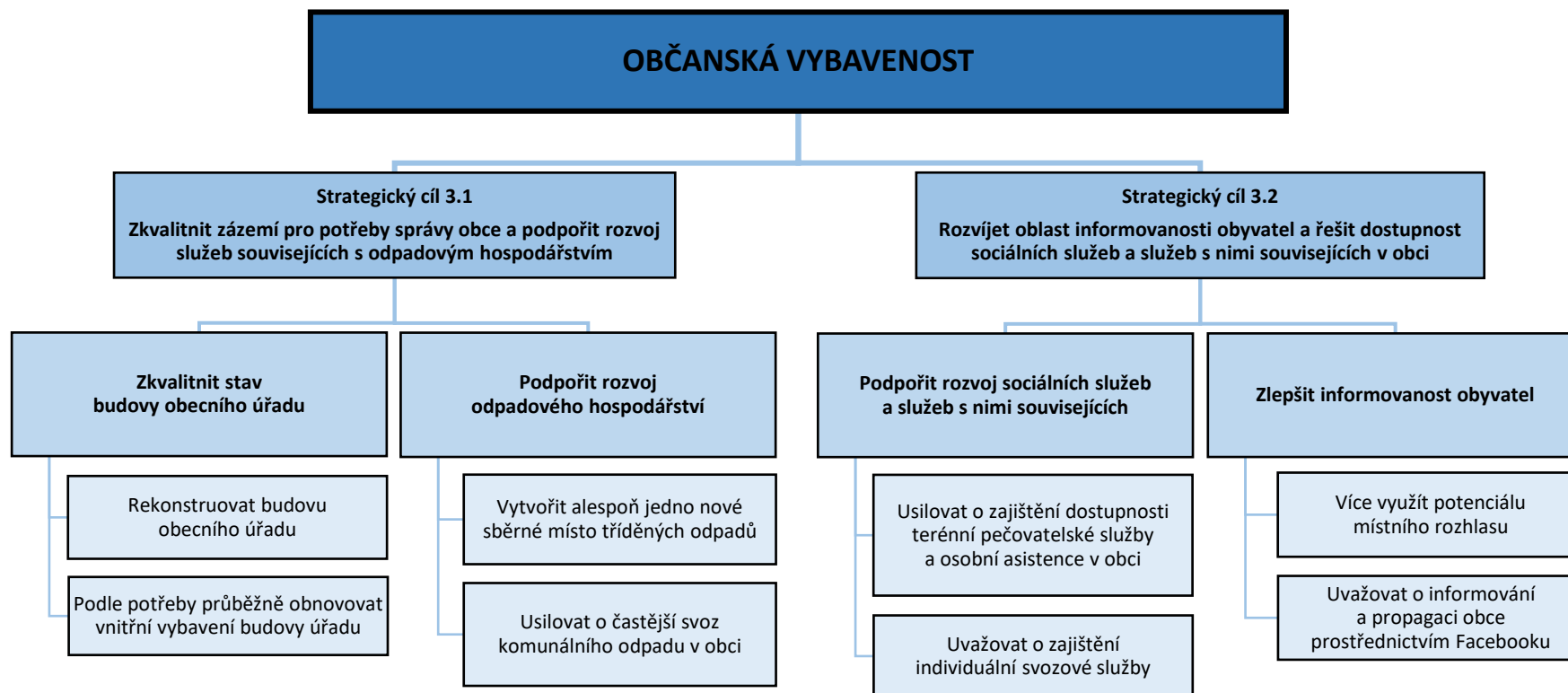
Na veřejném projednávání zazněl názor, že by mohl být u rybníka Mezleč vybudován přístřešek, kde by si kolemjdoucí či cyklisté mohli odpočinout. Vzhledem k tomu, že parcely v okolí rybníka Mezleč jsou vyjma některých polních cest v soukromém vlastnictví, bude se realizace aktivity odvíjet především od toho, zdali některý z vlastníků bude mít o vybudování přístřešku na svém pozemku zájem či nikoliv. Další variantou je pokusit se získat některý z pozemků v okolí rybníka do vlastnictví obce a následně přístřešek vybudovat na svém pozemku.

Osadit odpadkové koše sáčky na psí exkrementy

Trávit volný čas lze i formou procházky a venčení psů. Při diskuzi na veřejném projednávání bylo konstatováno, že lidé po svých psech mnohdy nesbírají exkrementy, což řadě lidí vadí. Jedná se především o veřejná prostranství.

Z toho důvodu je doporučeno, aby u stávajících odpadkových košů byly dostupné sáčky na psí exkrementy, což by mělo napomoci k lepšímu vzhledu a údržbě obce. Úspěšnost této aktivity se bude odvíjet především od chování místních obyvatel a jejich přistoupení k využívání této služby.

3.2.3 Klíčová oblast rozvoje OBČANSKÁ VYBAVENOST



Obec disponuje určitou občanskou vybaveností, a to jak veřejnou (např. víceúčelový areál), tak komerční (např. kiosek s občerstvením). Klíčová oblast rozvoje se zaměřuje jak na rozvoj a zkvalitnění stávající občanské vybavenosti, tak na podporu občanské vybavenosti či služeb s ní souvisejících, které jsou v obci momentálně postrádány.

Cíl 3.1: Zkvalitnit zázemí pro potřeby správy obce a podpořit rozvoj služeb souvisejících s odpadovým hospodářstvím

Strategický cíl je zaměřen jednak na zlepšení stavu budovy, která slouží pro potřeby zajištění chodu obce a její správy, dále také na oblast odpadového hospodářství.

Opatření 3.1.1: Zkvalitnit stav budovy obecního úřadu

Smyslem tohoto opatření je zlepšit stav budovy obecního úřadu v širokém slova smyslu.

Rekonstruovat budovu obecního úřadu

Na veřejném projednávání, na jednání pracovní skupiny i v dotazníkovém šetření bylo zmíněno, že budově obecního úřadu by prospěla rekonstrukce. Z obrázku 21 vyplývá, že mezi lety 2015 a 2018 došlo k obnově fasády budovy. Je doporučeno zajistit výměnu střešní krytiny na budově.

Obrázek 21: Budova obecního úřadu – stav k září 2015 a k červenci 2018



Zdroje: vlastní průzkum; Internetový mapový server Mapy.cz <https://mapy.cz/>

Co se týče rekonstrukce vnitřních prostorů v budově, již započala rekonstrukce sociálního zařízení. Postupně je doporučeno zrekonstruovat všechny vnitřní prostory v budově.

Podle potřeby průběžně obnovovat vnitřní vybavení budovy úřadu

Zatímco předcházející aktivita je zaměřena na stavební rekonstrukce, tato aktivita se týká vnitřního vybavení budovy. Je doporučeno postupně průběžně obnovovat vybavení interiéru v budově obecního úřadu.

Opatření 3.1.2: Podpořit rozvoj odpadového hospodářství

Opatření obsahuje aktivity, jejichž realizací dojde k podpoře systému nakládání s odpady v obci, konkrétně jeho tříděných složek.

Vytvořit alespoň jedno nové sběrné místo tříděných odpadů

Jak je konstatováno v analytické části v kap. 2.1.4.3 Technická infrastruktura – Odpadové hospodářství a systém nakládání s odpady, na území obce jsou v současnosti kontejnery na tříděný odpad umístěny pouze na jednom místě v obci, konkrétně u kiosku. Vzhledem k velikosti obce je jedno místo nedostačující. Vytvoření alespoň jednoho nového sběrného místa bylo zmíněno i na veřejném projednávání, přičemž tento záměr získal na druhý nejvyšší počet prioritních hlasů.

Z toho důvodu je doporučeno nové sběrné místo tříděných odpadů na území obce vytvořit – jedno či dvě. Vhodným místem, kde by mohlo nové sběrné místo vzniknout, může být např. lokalita poblíž budovy obecního úřadu, konkrétně část parcely KN 57/5 (k.ú. Mezilečí) či v Posadově na parcele KN 20 (k. ú. Posadov). Obě zmíněné parcely jsou ve vlastnictví obce.

Usilovat o častější svoz komunálního odpadu v obci

Na veřejném projednávání bylo konstatováno, a i řadou přítomných prioritizováno, že svoz komunálního odpadu by mohl být častější. V současné době probíhá svoz komunálního odpadu ve frekvenci jednou za měsíc či jednou za dva měsíce. Bylo konstatováno, že uvedená frekvence je nedostačující. Z toho důvodu je doporučeno pokusit se se svozovou společností vyjednat podmínky, za kterých by mohl být častější svoz odpadů realizován.

Cíl 3.2: Rozvíjet oblast informovanosti obyvatel a řešit dostupnost sociálních služeb a služeb s nimi souvisejících v obci

Strategický cíl je zaměřen na sociální tematiku, konkrétně na dostupnost sociální péče na území obce. Dále je strategický cíl zaměřen na problematiku informovanosti obyvatel a možnosti jejího rozvoje.

Opatření 3.2.1: Podpořit rozvoj sociálních služeb a služeb s nimi souvisejících

Opatření je zaměřeno na oblast sociálních služeb a služeb s nimi úzce souvisejících a na rozvoj jejich potenciálu na území obce.

Usilovat o zajištění dostupnosti terénní pečovatelské služby a osobní asistence v obci

Jak je konstatováno v analytické části, v kap. 2.1.5.4 Sociální služby, terénní pečovatelská služba a osobní asistence není v současné době v obci zajištěna. Obec nemá povinnost na svém území sociální služby zajišťovat a je pouze na jejím samosprávném rozhodnutí, zda a případně jakým způsobem je bude zajišťovat. V okolních obcích se osvědčila spolupráce s nestátními neziskovými organizacemi, které tuto službu v daných obcích zajišťují.

Vzhledem k tomu, že je po této službě v obci poptávka, což vyplynulo i z veřejného projednávání, je doporučeno, aby vedení obce oslovilo potenciální subjekty, které služby formou terénní pečovatelské služby či osobní asistence poskytují. Výstupem jednání by mělo být, za jakých podmínek by tyto služby mohly být na území obce danou společností poskytovány.

Uvažovat o zajištění individuální svozové služby

Na veřejném projednávání bylo zmíněno, že by obec mohla zajistit individuální svozovou službu. Smyslem této služby by mělo být zajištění odvozu k lékaři či na nákup potřeby lidí, kteří nejsou schopni se sami autem či veřejnou dopravou za těmito službami dopravit.

Vzhledem k finanční, a především personální náročnosti celé akce je nutno tuto aktivitu brát v teoretické rovině ve formě úvah.

Opatření 3.2.2: Zlepšit informovanost obyvatel

Opatření obsahuje aktivity, jejichž realizací dojde ke zlepšení informovanosti obyvatel v obci – jednak z pohledu kvality, tak z pohledu variability.

Více využít potenciálu místního rozhlasu

Jak je již zmíněno v analytické části, v kap. 2.1.2.3 Život v obci – Informovanost občanů a její kvalita, v obci lze obyvatele informovat prostřednictvím bezdrátového rozhlasu. Informování tímto způsobem však bylo v posledních letech využíváno pouze sporadicky. Vzhledem k tomu, že využití místního rozhlasu k informování obyvatel představuje značný potenciál, je doporučeno tento způsob informování využívat více, což bezpochyby řada obyvatel obce ocení.

Na veřejném projednávání bylo zmíněno, že slyšitelnost místního rozhlasu je v některých lokalitách špatná. V souvislosti s tím je doporučeno prověřit ještě funkčnost a kvalitu zvuku z jednotlivých amplionů.

Uvažovat o informování a propagaci obce prostřednictvím Facebooku

Co se týče rezervy obce v oblasti informování občanů, lze zmínit např. absenci profilu či stránky na sociálních sítích. V dotazníkovém šetření bylo konstatováno, že informovanost o dění v obci je nedostačující.

Vzhledem k tomu, že oblast sociálních sítí je v dnešní době významným fenoménem, a především mladší generace na nich tráví mnoho času, je doporučeno uvažovat o vytvoření profilu či stránky obce na Facebooku, který je největší sociální sítí v dnešní době. Jednak by se tak obec mohla více zviditelnit, ale zároveň by pro určité skupiny trvale bydlících osob v obci mohlo být informování skrze sociální síť optimálním zdrojem informací, co se v obci aktuálně děje.

3.3 Podpora realizace Programu rozvoje

Nezbytnou součástí PRO je zajištění jeho realizace. Bude stanovena osoba tzv. garant PRO, který bude zároveň jeho iniciátorem. Iniciátor bude koordinovat všechny činnosti spojené s realizací a aktualizacemi PRO.

Dále bude stanoven časový harmonogram realizace jednotlivých aktivit a zároveň bude definováno, kde bude možné do PRO nahlédnout.

Postupné sledování a vyhodnocování realizace PRO bude zajištěno prostřednictvím navržených monitorovacích indikátorů. Díky monitoringu, který by měl být prováděn pravidelně (nejlépe jednou za rok), bude patrné, zda se daří PRO naplňovat.

Stanoven bude i způsob, forma a četnost aktualizace PRO. Výše uvedené skutečnosti budou detailně řešeny v následujících kapitolách PRO Mezilečí na období let 2019-2028 (akční plán a implementační část).

4 Akční plán

Akční plán vychází ze strategické části a určuje, jakými konkrétními kroky či projekty budou naplňovány příslušné cíle uvedené v PRO. Zpracovává se na období nejbližších 1–2 let. Akční plán v podstatě představuje soubor konkrétních projektových záměrů a de facto konkretizuje jednotlivé rozvojové aktivity na nejbližší časové období⁷⁸. Aktivity, které jsou naplánovány na pozdější období, jsou zařazeny do tzv. **zásobníku projektových záměrů** (příloha 1).

U každé aktivity musí být zřejmé, k naplnění jakého cíle přispívá. Sestavování akčního plánu musí být v souladu jak se strategickou částí, tak s připravovaným rozpočtem obce na následující rok. Projekty zařazené do akčního plánu musí být kryty rozpočtem nebo musí mít zajištěn jiný, externí, zdroj financování. Pokud nebudou mít jednotlivé projekty zařazené do akčního plánu jednoznačně určen zdroj financování, budou z akčního plánu vyřazeny.

Proces přípravy akčního plánu je proces dlouhodobý a opakovaný, který prostupuje celým programovým obdobím. Zpracování akčního plánu na následující kalendářní rok by mělo probíhat souběžně s přípravou rozpočtu obce. Vybrány jsou ty aktivity, které je možné z věcného, časového a finančního hlediska realizovat v následujícím roce. Přehled konkrétních aktivit, které byly výběrem zařazeny do akčního plánu pro následující rok, musí být schválen vedením obce.

Důležité je zmínit i vyhodnocení daného akčního plánu, které by mělo být provedeno v prvním pololetí roku, který následuje po realizaci akčního plánu. V rámci vyhodnocení budou posouzeny jednotlivé projekty, zda se podařilo uskutečnit jejich realizaci či nikoliv. Aktivity, které se nepodařilo realizovat, jsou zařazeny do akčního plánu na další rok, případně přesunuty do zásobníku projektů.

Následující přehledová tabulka 34 znázorňuje, jak jsou jednotlivé aktivity v akčním plánu podrobně specifikovány a které konkrétní informace obsahují.

Aktivity zařazené v zásobníku projektů nejsou tak podrobně specifikovány, jako je tomu v případě aktivit zařazených v akčním plánu, tj. nejsou u nich popsány všechny informace, které jsou uvedeny v řádcích následující tabulky 34. U aktivit zařazených v zásobníku projektů jsou podrobně specifikovány tyto informace:

- žadatel
- role obce
- zdůvodnění a přínos pro rozvoj obce
- předpokládané náklady
- předpokládané zdroje financování
- předpokládané období realizace projektu
- vazba na klíčové oblasti rozvoje PRO Mezilečí 2019–2028

⁷⁸ Zdroj: GaREP spol. s r.o., e-Rozvoj.cz, s.r.o. (2013): Metodika tvorby programu rozvoje obce. Ministerstvo pro místní rozvoj České republiky, 70 s.

Tabulka 34: Specifikace jednotlivých aktivit v rámci akčního plánu

Název aktivity	
žadatel projektu	uvedení konkrétního žadatele
partneři projektu/dotčený orgán	spolupracující a podílející se organizace/subjekty
role obce	realizační/iniciační/motivační/participační
zdůvodnění a přínos projektu pro rozvoj obce	popis, jak daná aktivita přispěje k rozvoji obce
rizika	rizika realizace projektového záměru
typ projektu	investiční/neinvestiční
důležitost projektu	nízká/střední/vysoká
předpokládané náklady projektu	odhadované potřebné finanční prostředky na realizaci
předpokládané zdroje financování projektu	vlastní prostředky/krajské dotace/evropské dotace apod.
vazby na strategické dokumenty	výčet těchto dokumentů včetně uvedení prioritních os, specifických cílů apod.
místo realizace projektu	konkrétní parcela/parcely/lokalita/lokality
území dopadu	území, které bude projekt ovlivňovat
předpokládané období realizace projektu	předpokládaný rok realizace
odpovědnost za realizaci projektu	subjekty, které budou zajišťovat faktické naplňování aktivity
stav připravenosti projektu	záměr/zpracovaná projektová dokumentace/vyhlášení výběrového řízení na zpracovatele apod.
doplňující informace	podle potřeby uvedeny další informace

V rámci tabulek Akčního plánu jsou používány následující zkratky:

DP = dotační program

KHK kraj = Královéhradecký kraj

KN = katastr nemovitostí

KOR = klíčová oblast rozvoje

k. ú. = katastrální území

MAS = místní akční skupina

MMR = Ministerstvo pro místní rozvoj

PORV = Program obnovy a rozvoje venkova

POV KHK = Program obnovy Královéhradeckého kraje

PRO = Program rozvoje obce

SC = specifický cíl

SO = strategická oblast

StC = strategický cíl

Vyřešit problematiku parkování u budovy obecního úřadu	
žadatel projektu	Obec Mezilečí
partneři projektu/dotčený orgán	potenciální spolupracující společnosti
role obce	realizační
zdůvodnění a přínos projektu pro rozvoj obce	rozvoj prvků infrastruktury, které slouží pro potřeby parkování automobilů
rizika	nedostatek finančních prostředků
typ projektu	investiční
důležitost projektu	vysoká
předpokládané náklady projektu	v řádu stovek tis. Kč
předpokládané zdroje financování projektu	prostředky obce
vazby na strategické dokumenty	Strategie komunitně vedeného místního rozvoje MAS Mezi Úpou a Metují na období 2014–2020 (KOR 3: Doprava, infrastruktura, výstavba, bydlení, StC S-3.II: Dobudovat a udržovat kvalitní infrastrukturu v obcích a v rámci regionu vč. dopravní, SC 3.1.2: Dobudovat potřebnou dopravní infrastrukturu vč. doplňkové)
místo realizace projektu	parcely KN 55, KN 57/1, KN 57/2, KN 57/3, KN 57/4 a KN 77/2 (vše k. ú. Mezilečí)
území dopadu	místní
předpokládané období realizace projektu	2019-2020
odpovědnost za realizaci projektu	Zastupitelstvo obce Mezilečí
stav připravenosti projektu	záměr
doplňující informace	vazba na klíčové oblasti rozvoje PRO Mezilečí 2019–2028: 1

Vybudovat workoutové hřiště	
žadatel projektu	Obec Mezilečí
partneři projektu/dotčený orgán	KHK kraj
role obce	realizační
zdůvodnění a přínos projektu pro rozvoj obce	nárůst dostupné infrastruktury pro volnočasové aktivity jak pro lidi v důchodovém věku, tak pro mladší věkové generace
rizika	nezískání dotační podpory, nedostatek finančních prostředků
typ projektu	investiční
důležitost projektu	vysoká
předpokládané náklady projektu	do 100 tis. Kč
předpokládané zdroje financování projektu	DP KHK kraje – POV KHK 2014-2020 vlastní prostředky obce
vazby na strategické dokumenty	Strategie rozvoje Královéhradeckého kraje 2014-2020 (SO 3: Veřejné služby a občanská společnost, StC 3.4: Podporovat rozvoj kultury a sportu a rozšířit nabídku trávení volného času pro obyvatele kraje i jeho návštěvníky) Program rozvoje Královéhradeckého kraje 2017-2020 (3.4.3: Rozvoj sportu a volnočasových aktivit) Strategie komunitně vedeného místního rozvoje pro území MAS Mezi Úpou a Metují na období 2014–2020 (KOR 4: Školství, vzdělávání a aktivity volného času, StC S-4.III: Rozvíjet možnosti kvalitního trávení volného času, podporovat sounáležitost občanů s regionem a mezigenerační vztahy, SC 4.2.1: Zajistit infrastrukturu pro aktivity volného času – kulturní, společenské, sportovní, rekreační ad. a SC 4.2.4: Zajistit dostatečně pestrou a kvalitní nabídku kulturních a společenských aktivit pro různé cílové skupiny a věkové kategorie)
místo realizace projektu	parcela KN 176/2, případně na parcele KN 175/1, KN 175/3 či KN 176/1 (vše k. ú. Mezilečí)
území dopadu	místní
předpokládané období realizace projektu	2019-2020
odpovědnost za realizaci projektu	Zastupitelstvo obce Mezilečí
stav připravenosti projektu	záměr
doplňující informace	vazba na klíčové oblasti rozvoje PRO Mezilečí 2019–2028: 1, 2, 3

Zrealizovat přístavbu budovy kiosku	
žadatel projektu	Obec Mezilečí
partneři projektu/dotčený orgán	MMR, KHK kraj
role obce	realizační
zdůvodnění a přínos projektu pro rozvoj obce	posílení a rozšíření vybavenosti obce a dostupnosti infrastruktury pro potřeby volného času a cestovního ruchu
rizika	nedostatek finančních prostředků na realizaci rizika zjistitelná až při samotné realizaci projektu
typ projektu	investiční
důležitost projektu	vysoká
předpokládané náklady projektu	Cca 1-2 mil. Kč
předpokládané zdroje financování projektu	DP MMR – program Podpora rozvoje regionů 2019+, podprogram PORV DP KHK kraje – POV KHK 2014-2020 vlastní prostředky obce
vazby na strategické dokumenty	Strategie rozvoje Královéhradeckého kraje 2014-2020 (SO 5: Vyvážený rozvoj a správa regionu, StC 5.2: Zajistit vyvážený a integrovaný rozvoj všech částí Královéhradeckého kraje s ohledem na jejich regionální disparity) Program rozvoje Královéhradeckého kraje 2017-2020 (Opatření 5.2.2: Eliminace regionálních disparit a řešení územních specifík kraje) Strategie komunitně vedeného místního rozvoje pro území MAS Mezi Úpou a Metují na období 2014–2020 (KOR 4: Školství, vzdělávání a aktivity volného času, StC S-4.III: Rozvíjet možnosti kvalitního trávení volného času, podporovat sounáležitost občanů s regionem a mezigenerační vztahy, SC 4.2.1: Zajistit infrastrukturu pro aktivity volného času – kulturní, společenské, sportovní, rekreační ad.)
místo realizace projektu	parcela KN 172 (k. ú. Mezilečí)
území dopadu	místní
předpokládané období realizace projektu	2019-2020
odpovědnost za realizaci projektu	Zastupitelstvo obce Mezilečí
stav připravenosti projektu	zpracovaná projektová dokumentace
doplňující informace	vazba na klíčové oblasti rozvoje PRO Mezilečí 2019–2028: 1, 2, 3

Rekonstruovat budovu obecního úřadu	
žadatel projektu	Obec Mezilečí
partneři projektu/dotčený orgán	KHK kraj
role obce	realizační
zdůvodnění a přínos projektu pro rozvoj obce	zkvalitnění prostorů veřejně dostupné infrastruktury
rizika	objevení neočekávaných problémů při realizaci
typ projektu	investiční
důležitost projektu	vysoká
předpokládané náklady projektu	v řádu stovek tis. Kč (prozatímní náklady: 363 tis. Kč)
předpokládané zdroje financování projektu	DP KHK kraje – POV KHK 2014-2020 vlastní prostředky obce
vazby na strategické dokumenty	Strategie rozvoje Královéhradeckého kraje 2014-2020 (SO 5: Vyvážený rozvoj a správa regionu, StC 5.2: Zajistit vyvážený a integrovaný rozvoj všech částí Královéhradeckého kraje s ohledem na jejich regionální disparity) Program rozvoje Královéhradeckého kraje 2017-2020 (Opatření 5.2.2: Eliminace regionálních disparit a řešení územních specifik kraje) Strategie komunitně vedeného místního rozvoje MAS Mezi Úpou a Metují ne období 2014–2020 (KOR 3: Doprava, infrastruktura, výstavba, bydlení, S-3.II Dobudovat a udržovat kvalitní infrastrukturu v obcích a v rámci regionu vč. dopravní, SC 3.3.3.: Snížit energetickou náročnost budov a provozů)
místo realizace projektu	parcela KN st. 265 (k. ú. Mezilečí)
území dopadu	místní
předpokládané období realizace projektu	2019
odpovědnost za realizaci projektu	Zastupitelstvo obce Mezilečí
stav připravenosti projektu	částečně zrealizováno (výměna oken a dveří, rekonstrukce toalet, zateplení stropů, nové elektro rozvody, nové podlahové krytiny)
doplňující informace	vazba na klíčové oblasti rozvoje PRO Mezilečí 2019–2028: 1, 3

Podle potřeby průběžně obnovovat vnitřní vybavení budovy obecního úřadu	
žadatel projektu	Obec Mezilečí
partneři projektu/dotčený orgán	potenciální spolupracující společnosti
role obce	realizační
zdůvodnění a přínos projektu pro rozvoj obce	zkvalitnění zázemí a pracovních podmínek pro pracovníky obecního úřadu
rizika	nedostatek finančních prostředků na realizaci
typ projektu	investiční
důležitost projektu	vysoká
předpokládané náklady projektu	cca 200 tis. Kč
předpokládané zdroje financování projektu	vlastní prostředky obce
vazby na strategické dokumenty	bez vazby na strategické dokumenty
místo realizace projektu	parcela KN st. 265 (k. ú. Mezilečí)
území dopadu	místní
předpokládané období realizace projektu	2019 a dále
odpovědnost za realizaci projektu	Zastupitelstvo obce Mezilečí
stav připravenosti projektu	částečně zrealizováno (nové vybavení kanceláře starosty)
doplňující informace	vazba na klíčové oblasti rozvoje PRO Mezilečí 2019–2028: 3

5 Implementační část

Implementační část je nedílnou součástí strategických dokumentů a neměla by být opomenuta⁷⁹. Pro úspěšné nastavení a praktické využití strategického dokumentu je nezbytné definovat a popsat následující systémy:

- Systém řízení a organizačního zajištění naplňování Programu rozvoje
- Systém financování Programu rozvoje
- Systém aktualizace Programu rozvoje
- Systém monitoringu a vyhodnocování realizace Programu rozvoje

5.1 Systém řízení a organizačního zajištění naplňování Programu rozvoje

Efektivní naplňování strategického plánu může být obecně zajištěno jediné díky jednoznačnému systému řízení. Platí to i pro tento rozvojový plánovací dokument. Jedná se tedy o zajištění postupného naplňování stanovené vize, strategických cílů, opatření a aktivit. Pro tyto účely byly stanoveny následující dvě hierarchické úrovně systému řízení a organizačního zajištění naplňování PRO (viz schéma 3).

Schéma 3: Znázornění systému řízení a organizačního zajištění naplňování PRO Mezilečí na období let 2019-2028



Řídící skupina

Řídící skupina je hlavním orgánem, který je zodpovědný za postupné naplňování PRO. Řídící skupina rozhoduje o tom, zda přijme či nepřijme a schválí či neschválí předložené rozvojové projekty (včetně jejich navrženého rozpočtu), které jsou v souladu se schváleným plánovacím dokumentem. Řídící skupina dále zvolí osobu, tzv. garanta PRO, jehož role bude spočívat především v iniciaci a koordinaci všech činností spojených s realizací a aktualizacemi PRO. Garant PRO by měl být jedním z členů řídicí skupiny, popřípadě výkonného týmu.

⁷⁹ Zdroj a blíže viz: Metodika přípravy veřejných strategií, ve znění aktualizace z prosince 2018. MMR, 103 s., dostupná z: https://www.mmr.cz/getmedia/70d00bf5-cec5-4ddd-9309-a3f54c216ea8/Metodika-pripravy-verejnych-strategii-plna-verze_1.pdf.aspx?ext=.pdf

Výkonný tým

Výkonný tým je složen z představitelů obce a zaměstnanců obce. Vedoucím výkonného týmu je starosta obce. Stěžejním úkolem výkonného týmu v procesu implementace PRO je předkládat řídicí skupině konkrétní návrhy projektů a rozvojových aktivit, které jsou v souladu se schváleným strategickým dokumentem. Mezi další úkoly výkonného týmu patří monitorování a průběžné vyhodnocování naplňování jednotlivých aktivit a zajištění aktualizace PRO (vlastními silami či za pomoci externí osoby).

Do procesu implementace PRO bude zapojena i řada dalších subjektů, které budou plnit funkci poradní. Ze subjektů lze jmenovat např. zástupce zájmových spolků působících v obci, zástupce podnikatelských subjektů působících v obci, experty z řad odborné veřejnosti apod.

5.2 Systém financování Programu rozvoje

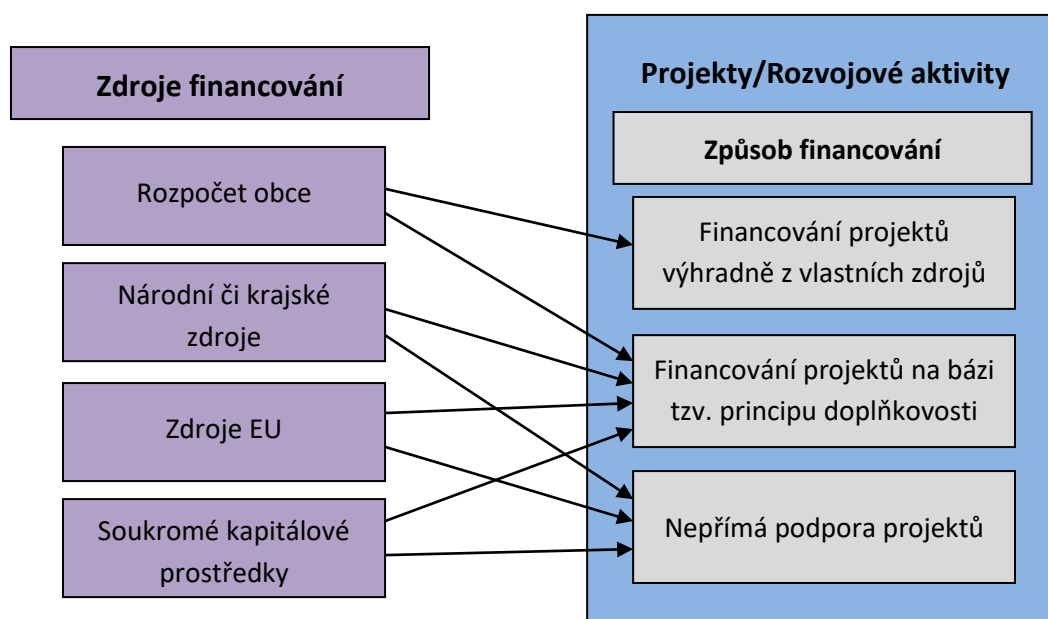
Z hlediska naplňování jednotlivých projektových záměrů PRO je nutné zajištění finančních prostředků. Realizace řady navržených aktivit se nepochybně neobejde bez vnější finanční podpory. Proto je důležité využívat dostupné vnější finanční zdroje, jejichž příspěvek významně napomůže k jejich realizaci.

Financování rozvojových aktivit lze zajistit třemi předpokládanými způsoby:

1. **Financování projektů výhradně z vlastních zdrojů** – jednotlivé projekty jsou financovány výhradně z rozpočtu obce.
2. **Financování projektů na bázi tzv. principu doplňkovosti** – jednotlivé projekty jsou financovány z převážné části prostřednictvím externích finančních zdrojů a částečně z vlastních zdrojů. Externí finanční prostředky lze rozdělit na nevratné (dotace, granty) a vratné (úvěry, půjčky apod.). Především nevratné externí finanční prostředky představují velmi významný podíl finančních zdrojů, které jsou potřebné k realizaci daného projektu (mohou pokrýt až 85 či 90 % celkových nákladů projektu). Z pohledu externích zdrojů lze uvažovat o následujících zdrojích financování:
 - z rozpočtu Evropské unie – strukturální fondy EU
 - ze státního rozpočtu ČR
 - z rozpočtu Královéhradeckého kraje
 - ze soukromých kapitálových prostředků (bankovní úvěry, zdroje soukromého sektoru, prostředky nestátních neziskových organizací).
3. **Nepřímá podpora projektů** – obec Mezilečí se nepodílí ani finančně ani realizačně na přípravě a realizaci projektů. Role obce je v tomto případě iniciační a komunikační, čímž napomáhá k prosazování daného projektového záměru.

Vazby systému financování PRO znázorňuje schéma 4.

Schéma 4: Vazby systému financování PRO Mezilečí na období let 2019-2028



5.3 Systém aktualizace Programu rozvoje

Nedílnou součástí implementace PRO je i zajištění jeho aktualizace. Jedná se totiž o tzv. „živý“ dokument, který by měl být aktualizován v čase. Desetileté období představuje dlouhou dobu, během které může dojít k výrazným změnám, ať se jedná o pozitivní či negativní trendy vývoje. Z výrazných změn lze jmenovat např. zásadní změny v hospodářské či regionální politice EU, potažmo České republiky, změny v důsledku komunálních voleb apod.

Aktualizace probíhá na základě vyhodnocení realizace PRO, pokud nastaly významné skutečnosti ohledně realizace. Jmenovat lze např. situaci, kdy na základě kontroly naplňování strategických cílů lze vypustit, upravit či doplnit opatření nebo aktivity. Může dojít i k pozměnění samotných strategických cílů.

Komplexní aktualizaci PRO je doporučeno provést podle potřeb samotné obce, především pokud by nastaly výše jmenované skutečnosti. Pokud tyto skutečnosti nenastanou, ke komplexní aktualizaci PRO by mělo dojít nejdříve v polovině plánovacího období, tj. po pěti letech. Dílčí revize dokumentu mohou probíhat průběžně, nejlépe ke konci každého kalendářního roku, ve vazbě na formulování dalších realizačních akcí PRO a ve vazbě na rozpočet obce (jedná se především o úpravu předpokládaného časového harmonogramu, nákladů a zdrojů financování)⁸⁰.

S aktualizací a dílčími revizemi souvisí také pravidelná tvorba akčního plánu, kdy jsou každoročně zhodnoceny uskutečněné aktivity a rozpracován plán činností na další rok. Tvorba akčního plánu na následující období, při využití zásobníku projektů, je úzce spjata s otázkou tvorby rozpočtu obce.

Aktualizace může být provedena buď dodatkem ke stávajícímu PRO, nebo přímo úpravou PRO, čímž vznikne nová verze (vhodnější varianta). Je nezbytné uvést termín aktualizace a vyznačit provedené změny.

Za zajištění aktualizace a dílčích revizí PRO Mezilečí je zodpovědný výkonný tým.

⁸⁰ Zdroj: GaREP spol. s r.o., e-Rozvoj.cz, s.r.o. (2014): Metodika tvorby programu rozvoje obce. Ministerstvo pro místní rozvoj České republiky, 72 s.

5.4 Systém monitoringu a vyhodnocování realizace Programu rozvoje

Systém monitoringu a vyhodnocování realizace PRO Mezilečí je důležitou součástí celého strategického dokumentu. Pro hodnocení byla zvolena metoda indikátorů. V rámci této metody jsou předem stanoveny ukazatele, pomocí nichž dochází k průběžnému hodnocení dosažených změn v rámci implementace PRO, a tedy i evaluaci úspěšnosti programu. Indikátorová metoda je v současné době hojně využívána, např. ve strategických dokumentech na úrovni kraje i celé České republiky

či v operačních programech pro implementaci kohezní politiky EU.

Pro potřeby PRO Mezilečí na období let 2019-2028 byly zvoleny dvě úrovně monitorovacích indikátorů:

- **Indikátor výsledku** – dosažitelný realizací souboru opatření, projektů/aktivit. V rámci dokumentu se jedná o hierarchickou úroveň strategických cílů.
- **Indikátor výstupu** – dosažitelný realizací konkrétního projektu/aktivity, tj. v rámci dokumentu se jedná o úroveň konkrétních navržených aktivit.

U každého navrženého indikátoru je definována měrná jednotka, hodnota indikátoru v současnosti a hodnota požadovaného cílového stavu. Cílový stav představuje hodnotu, které chceme ke konci plánovacího období dosáhnout (v některých případech je uvedena frekvence za určité časové období). Pokud je u indikátoru uvedena měrná jednotka ANO/NE, výchozí a cílový stav je hodnocen v nula-jedničkovém měřítku, kde nula znamená NE a jednička znamená ANO.

Frekvence sledování indikátorů je doporučena následovně: u indikátorů výsledku je doporučeno provést hodnocení v polovině plánovacího období, tj. po pěti letech, u indikátorů výstupu je doporučeno provést hodnocení v periodě jednoho roku.

Předpokládanými zdroji dat pro hodnocení naplňování daných indikátorů budou podklady a dokumenty obce Mezilečí.

Indikátorové sady monitorovacích ukazatelů za jednotlivé klíčové oblasti rozvoje jsou uvedeny v následujících tabulkách.

Tabulka 35: Sada monitorovacích ukazatelů klíčové oblasti rozvoje INFRASTRUKTURA

Klíčová oblast	INFRASTRUKTURA	Monitorovací ukazatel	Jednotka	Výchozí stav	Cílový stav
Cíl	Usilovat o zkvalitnění a rozvoj dopravní a technické infrastruktury na území obce	Počet nově uskutečněných úkonů zaměřených na zdokonalení dopravní a technické infrastruktury	počet	0	27
Opatření	Zkvalitnit a rozvíjet dopravní infrastrukturu				
Aktivity	Usilovat o rekonstrukci zbývající části silnice III/3042	Délka nově rekonstruované silnice na území obce	m	0	500
	Rekonstruovat místní a účelové komunikace ve vlastnictví obce	Počet nově rekonstruovaných místních a účelových komunikací	počet	0	5
	Vyřešit problematiku parkování u budovy obecního úřadu	Vytvořena zpevněná parkovací plocha u budovy obecního úřadu	ANO/NE	0	1
Opatření	Usilovat o rozvoj a zkvalitnění technické infrastruktury				
Aktivity	Intenzivně komunikovat se zástupci mobilních operátorů za účelem zlepšení signálu	Počet nově uskutečněných jednání	počet/rok	0	1/rok
	Usilovat o zkvalitnění pokrytí území obce prostřednictvím bezdrátového připojení k internetu	Počet nově uskutečněných jednání	počet/rok	0	1/rok
	Zajistit dostupnost sítí technické infrastruktury na pozemcích ve vlastnictví obce, kde je plánována výstavba nových rodinných domů	Počet parcel ve vlastnictví obce s nově zajištěnou dostupností sítí technické infrastruktury	počet	0	2
Cíl	Zajistit revitalizaci a rozvoj ploch souvisejících s životním prostředím a přírodou a řešit jejich budoucí péči	Počet nově zrealizovaných aktivit za účelem lepší péče o plochy zeleně a zkvalitnění životního prostředí v obci	počet	0	25
Opatření	Revitalizovat plochy zeleně a další přírodní prvky a zkvalitnit jejich stav na území obce				
Aktivity	Zkvalitnit údržbu zeleně podél místních a účelových komunikací	Počet nového sekání ploch zeleně podél místních a účelových komunikací	počet/rok	0	1/rok
	Intenzivně komunikovat s vlastníky pozemků v soukromém vlastnictví, kteří se o ně nestarají	Počet nově uskutečněných jednání	počet/rok	0	1/rok
	Usilovat o revitalizaci Válovického potoka a bezejmenného toku s ID 10167672	Provedena revitalizace Válovického potoka	ANO/NE	0	1
		Provedena revitalizace bezejmenného toku s ID 10167672	ANO/NE	0	1
Opatření	Podporovat rozvoj nových přírodních ploch a prvků na území obce a řešit budoucí péči o veřejnou zeleň				
Aktivity	Uvažovat o vybudování rybníčků, mokřadů a tůní	Počet nově vytvořených rybníčků, mokřadů či tůní	počet	0	1
	Zpracovat Plán rozvoje zeleně pro území obce	Zpracován Plán rozvoje zeleně pro území obce	ANO/NE	0	1
	Vysázet podél cesty na Pustiny lipovou alej	Vysázena lipová alej podél cesty na Pustiny	ANO/NE	0	1

Tabulka 36: Sada monitorovacích ukazatelů klíčové oblasti rozvoje VOLNÝ ČAS

Klíčová oblast	VOLNÝ ČAS	Monitorovací ukazatel	Jednotka	Výchozí stav	Cílový stav
Cíl	Nadále rozvíjet lokalitu víceúčelového areálu a zvyšovat variabilitu dostupných volnočasových aktivit	Počet nově zrealizovaných činností a aktivit vedoucích k rozvoji víceúčelového areálu	počet	0	6
Opatření	Rozšířit počet dostupných volnočasových prvků v rámci víceúčelového areálu				
Aktivity	Vybudovat workoutové hřiště	Vybudováno workoutové hřiště	ANO/NE	0	1
	Uvažovat o vytvoření minigolfového hřiště	Vytvořeno minigolfové hřiště	ANO/NE	0	1
	Vybudovat kryté ohniště	Vybudováno kryté ohniště	ANO/NE	0	1
Opatření	Podpořit rozvoj víceúčelového areálu				
Aktivity	Zrealizovat přístavbu budovy kiosku	Zrealizována přístavba budovy kiosku	ANO/NE	0	1
	Zajistit vybavení po realizované přístavbě budovy kiosku	Pořízeno vybavení do přístavby budovy kiosku	ANO/NE	0	1
	Revitalizovat požární nádrž	Revitalizována požární nádrž	ANO/NE	0	1
Cíl	Usilovat o posílení počtu ploch a prvků sloužících pro potřeby trávení volného času či s ním úzce související	Počet nových ploch a prvků sloužících pro potřeby trávení volného času či s ním úzce související	počet	0	6
Opatření	Uvažovat o posílení ploch a prvků souvisejících s pěší turistikou a cykloturistikou				
Aktivity	Uvažovat o zkvalitnění stavu vytipovaných polních cest a o rozšíření počtu turistických tras či cyklotras procházejících přes území obce	Počet polních cest s nově zlepšeným povrchem	počet	0	2
		Počet nově značených turistických tras/cyklotras	počet	0	1
	Uvažovat o vybudování odpočinkového okruhu od rybníka nacházejícího se poblíž mariánského sloupu směrem do Prorub a zpět	Vybudován odpočinkový okruh od rybníka nacházejícího se poblíž mariánského sloupu směrem do Prorub a zpět	ANO/NE	0	1
Opatření	Posílit počet a dostupnost prvků souvisejících s trávením volného času				
Aktivity	Uvažovat o vybudování přístřešku u rybníka Mezleč	Vybudován přístřešek u rybníka Mezleč	ANO/NE	0	1
	Osadit odpadkové koše sáčky na psí exkrementy	Počet odpadkových košů s dostupnými sáčky na psí exkrementy	počet	0	5

Tabulka 37: Sada monitorovacích ukazatelů klíčové oblasti rozvoje OBČANSKÁ VYBAVENOST

Klíčová oblast	OBČANSKÁ VYBAVENOST	Monitorovací ukazatel	Jednotka	Výchozí stav	Cílový stav
Cíl	Zkvalitnit zázemí pro potřeby správy obce a podpořit rozvoj služeb souvisejících s odpadovým hospodářstvím	Počet nově zrealizovaných činností za účelem zkvalitnění zázemí pro potřeby správy obce a za účelem rozvoje odpadového hospodářství	počet	0	4
Opatření	Zkvalitnit stav budovy obecního úřadu				
Aktivity	Rekonstruovat budovu obecního úřadu	Počet nově zrekonstruovaných budov	počet	0	1
	Podle potřeby průběžně obnovovat vnitřní vybavení budovy úřadu	Provedena obnova vnitřního vybavení budovy úřadu	ANO/NE	0	1
Opatření	Podpořit rozvoj odpadového hospodářství				
Aktivity	Vytvořit alespoň jedno nové sběrné místo tříděných odpadů	Počet nových sběrných míst tříděných odpadů	počet	0	1
	Usilovat o častější svoz komunálního odpadu v obci	Frekvence svazu komunálního odpadu v obci	počet/měsíc	1 či 0,5/měsíc	2/měsíc
Cíl	Rozvíjet oblast informovanosti obyvatel a řešit dostupnost sociálních služeb a služeb s nimi souvisejících v obci	Počet nově zrealizovaných aktivit za účelem zlepšení informovanosti obyvatel a zabezpečení sociálních služeb či služeb s nimi souvisejících na území obce	počet	0	5
Opatření	Podpořit rozvoj sociálních služeb a služeb s nimi souvisejících				
Aktivity	Usilovat o zajištění dostupnosti terénní pečovatelské služby a osobní asistence v obci	Zajištěna dostupnost terénní pečovatelské služby a osobní asistence v obci	ANO/NE	0	1
	Uvažovat o zajištění individuální svozové služby	Zajištěna individuální svozová služba	ANO/NE	0	1
Opatření	Zlepšit informovanost obyvatel				
Aktivity	Více využít potenciálu místního rozhlasu	Frekvence informování prostřednictvím místního rozhlasu	počet/měsíc	1/měsíc	2/měsíc
		Počet nově uskutečněných kontrol za účelem zabezpečení optimální funkčnosti místního rozhlasu	počet/rok	0/rok	1/rok
	Uvažovat o informování a propagaci obce prostřednictvím Facebooku	Vytvořen profil či stránka obce na Facebooku	ANO/NE	0	1

6 Přílohy

6.1 Použité zdroje dat

Administrativní registr ekonomických subjektů (ARES) http://www.info.mfcr.cz/ares/ares_es.html.cz

Aplikace Českého úřadu zeměměřického a katastrálního „Nahlížení do katastru nemovitostí“ <https://nahlizenidokn.cuzk.cz/>

Celostátní sčítání dopravy v roce 2010 <http://scitani2010.rsd.cz/>

Centrální evidence vodních toků, dostupné z:
<http://eagri.cz/public/web/mze/voda/aplikace/cevt.html>

Data poskytnutá obecním úřadem v Mezilečí

Elektronický taxonomický klasifikační systém půd ČR <https://klasifikace.pedologie.czu.cz/>

Evidence územně plánovací činnosti obcí – Lokální aktualizací systém – iLAS
<http://www.uur.cz/iLAS/iLAS.asp>

Facebookový profil kiosku v Mezilečí

GaREP spol. s r.o., e-Rozvoj.cz, s.r.o. (2014): *Metodika tvorby programu rozvoje obce*. Ministerstvo pro místní rozvoj České republiky, finální verze, 72 s.

Geoportál SOWAC-GIS <https://geoportal.vumop.cz/>

Historický lexikon obcí České republiky 1869-2011

Informace získané z veřejného projednávání realizovaného pro potřeby tvorby Programu rozvoje obce Mezilečí na období 2019 – 2028

Informační portál Ministerstva financí MONITOR <https://monitor.statnipokladna.cz/>

Informační tabule v obci

Internetový jízdní řád IDOS <https://jizdnirady.idnes.cz/vlakyautobusy/spojeni/>

Integrovaný portál Ministerstva práce a sociálních věcí <https://portal.mpsv.cz>

Internetový mapový server Mapy.cz <https://mapy.cz/>

Internetový server Příroda.cz <https://www.priroda.cz/>

Internetové stránky Agentury ochrany přírody a krajiny České republiky
<http://www.ochranaprirody.cz/>

Internetové stránky České geologické služby www.geology.cz/

Internetové stránky Českého statistického úřadu <https://www.czso.cz/>

Internetové stránky Českého úřadu zeměměřičského a katastrálního <https://www.cuzk.cz/>

Internetové stránky encyklopedie Wikipedia <https://cs.wikipedia.org/>

Internetové stránky Hasičského záchranného sboru České republiky <https://www.hzscr.cz/>

Internetové stránky Insolvenčního rejstříku <http://insolvencni-rejstrik.cz/>

Internetové stránky Královéhradeckého kraje <http://www.kr-kralovehradecky.cz/>

Internetové stránky MAS Mezi Úpou a Metují, z. s. <http://www.masmum.cz/>

Internetové stránky Ministerstva pro místní rozvoj <https://www.mmr.cz/>

Internetové stránky místopisného průvodce po České republice <https://www.mistopisy.cz/>

Internetové stránky Národní databáze brownfieldů <http://www.brownfieldy.eu/>

Internetové stránky Národního geoportálu INSPIRE <https://geoportal.gov.cz/>

Internetové stránky Národního registru pramenů a studánek <http://www.estudanky.eu/>

Internetové stránky Nové lékárny v České Skalici <http://www.lekarna-in.cz/>

Internetové stránky obce Mezilečí <https://www.mezileci.cz/>

Internetové stránky pensionu Klídek <https://www.penzion-klidek.cz/>

Internetové stránky podnikatelského subjektu Profi Kovo <https://profi-kovo.cz/>

Internetové stránky podnikatelského subjektu Vlček truhlářství <http://www.vlcek-truhlarstvi.cz/>

Internetové stránky Policie České republiky <https://www.policie.cz/>

Internetové stránky portálu na podporu rozvoje obcí <https://www.rozvojobci.cz/>

Internetové stránky portálu Wikimedia commons <https://commons.wikimedia.org/>

Internetové stránky Regionálního informačního servisu <http://www.risy.cz/>

Internetové stránky serveru Cyklotrasy.cz <http://cyklotrasy.cz/>

Internetové stránky společnosti WGW minigolf <http://www.wgwminigolf.cz/>

Internetové stránky Územně identifikačního registru České republiky (ČR) <http://www.uir.cz/>

Internetové stránky Veřejné správy online <http://denik.obce.cz/>

Internetové stránky Výzkumného ústavu meliorací a ochrany půdy <https://www.vumop.cz/>

Internetové stránky Zdravotnické záchranné služby Královéhradeckého kraje <https://www.zzskhk.cz/>

Mapový portál Královéhradeckého kraje <http://gis.kr-kralovehradecky.cz/>

Mapový server České geologické služby <http://mapy.geology.cz/>

Městská a obecní statistika <https://vdb.czso.cz/mos/>

Metodika přípravy veřejných strategií, ve znění aktualizace z prosince 2018. MMR, 103 s., dostupná z: https://www.mmr.cz/getmedia/70d00bf5-cec5-4ddd-9309-a3f54c216ea8/Metodika-pripravy-verejnych-strategii-plna-verze_1.pdf.aspx?ext=.pdf

Národní registr poskytovatelů zdravotních služeb <https://eregpublicsecure.ksrzis.cz/Registr/NRPZS/>

Obecně závazná vyhláška obce Mezilečí č. 3/2011 o stanovení systému shromažďování, sběru, přepravy, třídění, využívání a odstraňování komunálních odpadů a nakládání se stavebním odpadem na území obce Mezilečí, dostupná z: <https://www.mezileci.cz/urad/vyhlasaky-a-narizeni/>

PERLÍN (2001): *Strategie rozvoje mikroregionu 4/5*. Geografické rozhledy, 10, č. 4, s. 105

PŮČEK, M. a kol. (2013): Metodika strategického řízení pro meziobecní spolupráci, 40 s.

Plán nadregionálního a regionálního územního systému ekologické stability pro území Královéhradeckého kraje, dostupné z: http://gis.kr-kralovehradecky.cz/assets/GIS/projekty/ziv-prostredi/Plan_USES_KHK.pdf

Plán rozvoje vodovodů a kanalizací Královéhradeckého kraje <http://mapy.kr-kralovehradecky.cz/vak/>

Plánovač tras KČT <http://trasy.kct.cz/>

Portál informačního systému ochrany přírody, dostupné z: https://portal.nature.cz/publik_syst/ctihtmlpage.php?what=1035&nabidka=rozbalitModul&modulID=441

Portál územního plánování Ústavu územního rozvoje <http://portal.uur.cz/>

Portál Územních systémů ekologické stability <http://uses.cz/>

Povodňový informační systém <http://www.povis.cz/>

Rozbor udržitelného rozvoje území Královéhradeckého kraje, dostupné z: <http://www.kr-kralovehradecky.cz/assets/rozvoj-kraje/uzemni-planovani/4--Uplna-aktulizace-UAP-KHK---textova-cast---PRURU-a-RURU.pdf>

Sčítání lidu, domů a bytů 2001, <https://www.czso.cz/staticke/slodb/slodb2001.nsf/index>

Sčítání lidu, domů a bytů 2011, <https://www.czso.cz/csu/czso/scitani-lidu-domu-a-bytu>

Stanovy spolku Místní akční skupina Mezi Úpou a Metují, z. s.; bližší informace o MAS lze nalézt na jejích internetových stránkách <http://www.masmum.cz/>

STANOVY SVAZKU OBCÍ "ÚPA"; bližší informace o svazku lze dále nalézt na internetových stránkách svazku <http://www.mikroregionupa.cz/>

Systém evidence kontaminovaných míst <http://www.sekm.cz/>

Systém evidence památek Památkový katalog <https://www.pamatkovykatalog.cz/>

Územně analytické podklady pro SO ORP Náchod <https://www.mestonachod.cz/urad/vystavba/uap/default.asp>

Územně identifikační registr ČR, dostupné z: <http://www.uir.cz/>

Vlastní průzkum

Zákon č. 13/1997 Sb., o pozemních komunikacích

Zákon č. 20/1987 Sb., o státní památkové péči

Zákon č. 127/2005 Sb. (zákon o elektronických komunikacích)

Zákon č. 128/2000 Sb., o obcích

Zákon č. 133/1985 Sb., o požární ochraně

Zákon č. 139/2002 Sb., o pozemkových úpravách a pozemkových úřadech

Zákon č. 201/2012 Sb., o ochraně ovzduší

Zákon č. 250/2000 Sb., o rozpočtových pravidlech územních rozpočtů

Zákon č. 254/2001 Sb. (vodní zákon)

Zákon č. 274/2001 Sb. (zákon o vodovodech a kanalizacích)

Zákon č. 334/1992 Sb., o ochraně zemědělského půdního fondu

Zákon č. 458/2000 Sb. (energetický zákon)

Zápisy ze zastupitelstva obce Mezilečí

6.2 Seznam zkratk

ADSL = Asymmetric Digital Subscriber Line = asymetrická digitální linka

ARES = Administrativní registr ekonomických subjektů

a. s. = akciová společnost

BPEJ = bonitované půdně ekologické jednotky

ČEZ = České energetické závody

ČOV = čistírna odpadních vod

č. p. = číslo popisné

č. e. = číslo evidenční

ČR = Česká republika

DP = dotační program

DPH = daň z přidané hodnoty

DSO = dobrovolný svazek obcí

EAO = ekonomicky aktivní obyvatelstvo

EU = Evropská unie

ID = identifikátor

IDOS = internetový jízdní řád

IREDO = integrovaná regionální doprava

KČT = klub českých turistů

KES = koeficient ekologické stability

KHK kraj = Královéhradecký kraj

KN = katastr nemovitostí

KOR = klíčová oblast rozvoje

k. ú. = katastrální území

MAS = místní akční skupina

MMR = Ministerstvo pro místní rozvoj

MZe = Ministerstvo zemědělství

NO₂ = oxid dusičitý

NRBC = nadregionální biocentrum

NRBK = nadregionální biokoridor

OP Z = Operační program Zaměstnanost

OÚ = obecní úřad

PM₁₀ = suspendované částice (prach) o velikosti 10 mikrometrů

PORV = Podpora obnovy a rozvoje venkova

POÚ = pověřený obecní úřad

POV KHK = Program obnovy Královéhradeckého kraje

PRO = Program rozvoje obce

RBC = regionální biocentrum

SC = specifický cíl

SDH = Sbor dobrovolných hasičů

SH ČMS = Sdružení hasičů Čech, Moravy a Slezska

SMS = short message service = služba krátkých textových zpráv

SO = strategická oblast

SO ORP = správní obvod obce s rozšířenou působností

SO₂ = oxid siřičitý

s. p. = státní podnik

s. r. o. = společnost ručením omezením

SS KHK = Správa silnic Královéhradeckého kraje

StC = strategický cíl

SWOT = S – Strengths (silné stránky), W – Weaknesses (slabé stránky), O – Opportunities (příležitosti)
a T – Threats (hrozby)

ÚAP ORP = územně analytické podklady obce s rozšířenou působností

ug/m³ = mikrogramy na metr krychlový

ÚSES = územní systém ekologické stability

ZD = zemědělské družstvo

ZPF = zemědělský půdní fond

z. s. = zapsaný spolek

ZSJ = základní sídelní jednotka

6.3 Seznam tabulek

Tabulka 1: Skladebnost správní, technické, evidenční a sídelní struktury v rámci obce Mezilečí	9
Tabulka 2: Struktura druhů pozemků půdního fondu v obci Mezilečí podle katastrálních území k 22. 7. 2018 (v ha)	14
Tabulka 3: Vývoj počtu obyvatel v obci Mezilečí a v jejích jednotlivých místních částech v období 1869-2018	16
Tabulka 4: Vývoj počtu obyvatel v obci Mezilečí podle pohlaví v období 2001-2018	16
Tabulka 5: Přirozený přírůstek, migrace a celkový přírůstek obyvatel v obci Mezilečí v letech 2008 až 2018.....	18
Tabulka 6: Vzdělanost obyvatelstva a index vzdělanosti v obci Mezilečí v letech 2001 a 2011	21
Tabulka 7: Registrované zájmové spolky a sdružení mající sídlo v obci Mezilečí	23
Tabulka 8: Výběr z akcí a událostí pořádaných v obci Mezilečí	23
Tabulka 9: Podnikatelské subjekty mající sídlo na území obce Mezilečí (k září 2019).....	26
Tabulka 10: Zaměstnanost EAO v jednotlivých sektorech hospodářství v obci Mezilečí v roce 2001..	29
Tabulka 11: Vyjíždka do zaměstnání v obci Mezilečí v letech 2001 a 2011	31
Tabulka 12: Ubytovací kapacity v obci Mezilečí (k září 2019)	32
Tabulka 13: Zařízení související se stravováním na území obce Mezilečí (k září 2019)	33
Tabulka 14: Cyklotrasa procházející územím obce Mezilečí a informace k ní (k září 2019).....	35
Tabulka 15: Dopravní obslužnost obce Mezilečí a jejích jednotlivých místních částí autobusovými spoji podle jízdních řádů platných od 9. 12. 2018	35
Tabulka 16: Časová dostupnost vybraných měst autobusovou dopravou z obce Mezilečí podle jízdních řádů platných od 9. 12. 2018	36
Tabulka 17: Informace o domovním a bytovém fondu v obci Mezilečí v roce 2001	39
Tabulka 18: Informace o domovním a bytovém fondu v obci Mezilečí v roce 2011	39
Tabulka 19: Seznam nemovitých kulturních památek na území obce Mezilečí (k září 2019).....	41
Tabulka 20: Zastoupení ZPF a nezemědělské půdy v jednotlivých katastrálních územích obce Mezilečí (k 22. 7. 2018).....	43

Tabulka 21: Hodnoty KES v obci Mezilečí a jejich jednotlivých katastrálních územích (k 22. 7. 2018).	51
Tabulka 22: Vývoj plánovaného a skutečného rozpočtu obce Mezilečí v letech 2015 až 2018.....	53
Tabulka 23: Příklady investičních akcí, které proběhly v obci Mezilečí v období let 2015-2018	55
Tabulka 24: Stavby ve vlastnictví obce Mezilečí (k září 2019)	56
Tabulka 25: Výsledky odpovědí u otázky č. 2	59
Tabulka 26: Výsledky odpovědí u otázky č. 3	60
Tabulka 27: Výsledky odpovědí u otázky č. 5	61
Tabulka 28: Výsledky odpovědí u otázky č. 12	65
Tabulka 29: Výsledky odpovědí u otázky č. 13	66
Tabulka 30: Výsledky odpovědí u otázky č. 16	67
Tabulka 31: Výsledky odpovědí u otázky č. 17	68
Tabulka 32: Přehled strategických a územních dokumentů.....	75
Tabulka 33: Přehled klíčových oblastí rozvoje, strategických cílů a opatření	83
Tabulka 34: Specifikace jednotlivých aktivit v rámci akčního plánu.....	100
Tabulka 35: Sada monitorovacích ukazatelů klíčové oblasti rozvoje INFRASTRUKTURA	111
Tabulka 36: Sada monitorovacích ukazatelů klíčové oblasti rozvoje VOLNÝ ČAS	112
Tabulka 37: Sada monitorovacích ukazatelů klíčové oblasti rozvoje OBČANSKÁ VYBAVENOST.....	113

6.4 Seznam grafů

Graf 1: Struktura druhů pozemků v obci Mezilečí k 22. 7. 2018 (v %)	13
Graf 2: Struktura druhů pozemků půdního fondu v obci Mezilečí podle katastrálních území k 22. 7. 2018 (v %)	14
Graf 3: Vývoj počtu obyvatel v obci Mezilečí podle pohlaví v období 2001-2018 – graficky.....	17
Graf 4: Křivka vývoje počtu obyvatel v jednotlivých místních částech obce Mezilečí v období 1869-2018.....	17
Graf 5: Přirozený přírůstek, saldo migrace a celkový přírůstek v obci Mezilečí v období 2008-2018... 19	
Graf 6: Věková struktura obyvatelstva v obci Mezilečí v letech 2001, 2011 a 2018.....	20
Graf 7: Věková struktura obyvatelstva v obci Mezilečí podle pohlaví v letech 2011 a 2018	21
Graf 8: Struktura podnikatelských subjektů v obci Mezilečí k 31. 12. 2018 (v %).....	27
Graf 9: Struktura podnikatelských subjektů podle právní formy v obci Mezilečí k 31. 12. 2018 (v %) .	28
Graf 10: Míra registrované nezaměstnanosti v obci Mezilečí v období 2014-2018.....	30
Graf 11: Porovnání registrované míry nezaměstnanosti za územní jednotky obec Mezilečí, okres Náchod a Královéhradecký kraj v období 2014-2018.....	31
Graf 12: Zemědělská půda na území obce Mezilečí podle zastoupení jednotlivých druhů pozemků (v %)	44
Graf 13: Nezemědělská půda na území obce Mezilečí podle zastoupení jednotlivých druhů pozemků (v %)	44

Graf 14: Srovnání plánovaného a skutečného rozpočtu na příjmové a výdajové stránce v obci Mezilečí v období 2013-2018 (v milionech Kč).....	54
Graf 15: Výsledky odpovědí u otázky č. 1	59
Graf 16: Výsledky odpovědí u otázky č. 6	62
Graf 17: Výsledky odpovědí u otázky č. 7	62
Graf 18: Výsledky odpovědí u otázky č. 8	63
Graf 19: Výsledky odpovědí u otázky č. 9	64
Graf 20: Výsledky odpovědí u otázky č. 10	64
Graf 21: Výsledky odpovědí u otázky č. 14	66
Graf 22: Výsledky odpovědí u otázky č. 15	67

6.5 Seznam obrázků

Obrázek 1: Geografická poloha obce Mezilečí a její členění	8
Obrázek 2: Geologické složení území obce Mezilečí.....	10
Obrázek 3: Požární nádrž v obci Mezilečí.....	11
Obrázek 4: Zastoupení půdních typů na území obce Mezilečí.....	12
Obrázek 5: Kiosek v obci Mezilečí – stav k červenci 2018.....	24
Obrázek 6: Chátrající areál bývalé odchovny selat v obci Mezilečí – pohled od vstupní brány do areálu (stav k červenci 2018).....	27
Obrázek 7: Příjezdová silnice do obce Mezilečí od obce Hoříčky – stav k červenci 2018	34
Obrázek 8: Roubená zvonička s věžičkou v obci Mezilečí	41
Obrázek 9: Ochrana ZPF na území obce Mezilečí (k září 2019).....	45
Obrázek 10: Ohroženost půd vodní erozí na území obce Mezilečí (k září 2019)	46
Obrázek 11: Potencionální ohroženost ZPF větrnou erozí na území obce Mezilečí (k září 2019)	47
Obrázek 12: Roční průměrná imisní koncentrace PM ₁₀ v ovzduší na území obce Mezilečí v roce 2016	48
Obrázek 13: Roční průměrná imisní koncentrace NO ₂ v ovzduší na území obce Mezilečí v roce 2016	49
Obrázek 14: Zásah územních systémů ekologické stability nadregionálního a regionálního významu do území obce Mezilečí (k září 2019)	50
Obrázek 15: Veřejné projednávání k Programu rozvoje obce Mezilečí na období let 2019-2028 – 1. ukázka.....	72
Obrázek 16: Veřejné projednávání k Programu rozvoje obce Mezilečí na období let 2019-2028 – 2. ukázka.....	72
Obrázek 17: Veřejné projednávání k Programu rozvoje obce Mezilečí na období let 2019-2028 – 3. ukázka.....	73
Obrázek 18: Veřejné projednávání k Programu rozvoje obce Mezilečí na období let 2019-2028 – 4. ukázka.....	73
Obrázek 19: Silnice III/3042 na území místní části Posadov – stav k červenci 2018.....	85

Obrázek 20: Místo, kde by měla vzniknout přístavba kiosku	91
Obrázek 21: Budova obecního úřadu – stav k září 2015 a k červenci 2018	95

6.6 Seznam schémat

Schéma 1: Zařazení obce Mezilečí z pohledu geomorfologického členění	9
Schéma 2: Obecná struktura strategické části PRO Mezilečí na období let 2019-2028.....	81
Schéma 3: Znázornění systému řízení a organizačního zajištění naplňování PRO Mezilečí na období let 2019-2028.....	107
Schéma 4: Vazby systému financování PRO Mezilečí na období let 2019-2028	109

6.7 Seznam příloh

Příloha 1: Zásobník projektových záměrů	123
Příloha 2: Dotazník pro občany a organizace/subjekty působící v obci Mezilečí	128

Příloha 1: Zásobník projektových záměrů

V rámci tabulek Zásobníku projektových záměrů jsou používány následující zkratky:

ČEZ = České energetické závody

DP = dotační program

EU = Evropská unie

ID = identifikátor

KČT = Klub českých turistů

KHK kraj = Královéhradecký kraj

KOR = klíčová oblast rozvoje

MMR = Ministerstvo pro místní rozvoj

MZe = Ministerstvo zemědělství

OP Z = Operační program Zaměstnanost

PORV = Podpora obnovy a rozvoje venkova

POV KHK = Program obnovy Královéhradeckého kraje

s. p. = státní podnik

SS KHK = Správa silnic Královéhradeckého kraje

Program rozvoje obce Mezilečí na období let 2019-2028 – Přílohy

KOR	Název	Žadatel	Role obce	Zdůvodnění a přínos pro rozvoj obce	Předpokládané náklady	Předpokládané zdroje financování	Předpokládané období realizace projektu	Vazba na KOR
INFRASTRUKTURA	Usilovat o rekonstrukci zbývajících částí silnice III/3042	SS KHK	iniciační	zkvalitnění dopravní infrastruktury na území obce	v řádu jednotek mil. Kč	prostředky KHK kraje	2021 a dále – do doby, než se podaří rekonstrukci silnice zrealizovat	1
	Rekonstruovat místní a účelové komunikace ve vlastnictví obce	Obec Mezilečí	realizační	zkvalitnění dopravní infrastruktury na území obce a mezi obcemi	v řádu stovek tis. až jednotek mil. Kč	DP KHK kraje – POV KHK 2014-2020 DP MMR – program Podpora rozvoje regionů 2019+, podprogram PORV vlastní prostředky obce	průběžně po celé programové období	1
	Intenzivně komunikovat se zástupci mobilních operátorů za účelem zlepšení signálu	zástupci mobilních operátorů	iniciační	zajištění bezproblémového přenosu informací prostřednictvím sítí mobilních operátorů	budou se odvíjet od dohody obce s poskytovateli signálu	prostředky poskytovatele signálu vlastní prostředky obce	2020 a dále – do doby, než se podaří signál zkvalitnit	1
	Usilovat o zkvalitnění pokrytí území obce prostřednictvím bezdrátového připojení k internetu	provozovatel internetové sítě	iniciační	bezproblémová dostupnost bezdrátového připojení k internetu na celém území obce, kde se nachází zástavba	budou se odvíjet od dohody obce s provozovatelem bezdrátové internetové sítě	prostředky provozovatele bezdrátové internetové sítě vlastní prostředky obce	2020 a dále – do doby, než se podaří dostupnost bezdrátového připojení k internetu zkvalitnit	1
	Zajistit dostupnost sítí technické infrastruktury na pozemcích ve vlastnictví obce, kde je plánována výstavba nových rodinných domů	Obec Mezilečí	realizační	dostupné stavební pozemky s přivedenými sítěmi technické infrastruktury	v řádu stovek tis. Kč	DP MMR – program Podpora bydlení, podprogram Technická infrastruktura vlastní prostředky obce	2020 a dále – do doby, než se podaří dostupnost sítí technické infrastruktury na daných pozemcích zajistit	1, 3

Program rozvoje obce Mezilečí na období let 2019-2028 – Přílohy

KOR	Název	Žadatel	Role obce	Zdůvodnění a přínos pro rozvoj obce	Předpokládané náklady	Předpokládané zdroje financování	Předpokládané období realizace projektu	Vazba na KOR
INFRASTRUKTURA	Zkvalitnit údržbu zeleně podél místních a účelových komunikací	Obec Mezilečí	realizační	zkvalitnění vzhledu obce, zvýšení bezpečnosti v souvislosti s dopravou	v řádu jednotek tis. Kč	vlastní prostředky obce	průběžně po celé programové období	1
	Intenzivně komunikovat s vlastníky pozemků v soukromém vlastnictví, kteří se o ně nestarají	Obec Mezilečí	iniciační	zkvalitnění vzhledu obce	z pohledu obce se jedná o zanedbatelné náklady	prostředky soukromých vlastníků daných pozemků	2020 a dále – do doby, než se podaří údržba pozemků v soukromém vlastnictví zlepšit	1
	Usilovat o revitalizaci Válovického potoka a bezejmenného toku s ID 10167672	Povodí Labe, s. p., vlastníci daných parcel	iniciační	zlepšení stavu vodních toků protékajících přes území obce	v řádu stovek tis. Kč v případě Povodí Labe, s. p., v případě dalších vlastníků daných parcel, na kterých se vodní toky nachází se budou náklady odvíjet od rozsahu daných parcel	DP MZe – program Podpora opatření na drobných vodních tocích a malých vodních nádržích – v případě Povodí Labe, s. p. prostředky Povodí Labe, s. p. prostředky soukromých vlastníků daných pozemků	2020 a dále – do doby, než se podaří revitalizaci Válovického potoka a bezejmenného toku s ID 10167672 zrealizovat	1
	Uvažovat o vybudování rybníčků, mokřadů a tůní	Obec Mezilečí	realizační	zlepšení zadržování vody v krajině, vznik nových přírodních biotopů	v řádu stovek tis. Kč	DP MZe – program Podpora opatření na drobných vodních tocích a malých vodních nádržích DP KHK kraje – program Opatření k zadržování vody v krajině, dále POV KHK 2014-2020	průběžně po celé programové období	1
	Zpracovat Plán rozvoje zeleně pro území obce	Obec Mezilečí	realizační	efektivnější a kvalitnější údržba veřejných prostranství	80 tis. Kč	EU – OP Z – prioritní osa Efektivní veřejná správa vlastní prostředky obce	2021	1, 2, 3
	Vysázet podél cesty na Pustiny lípovou alej	Obec Mezilečí	realizační	oživení dané obecní cesty, plnění funkce větrolamů	do 100 tis. Kč	DP Nadace Partnerství DP Nadace ČEZ – grant Stromy vlastní prostředky obce	2022-2023	1

Program rozvoje obce Mezilečí na období let 2019-2028 – Přílohy

KOR	Název	Žadatel	Role obce	Zdůvodnění a přínos pro rozvoj obce	Předpokládané náklady	Předpokládané zdroje financování	Předpokládané období realizace projektu	Vazba na KOR
VOLNÝ ČAS	Uvažovat o vytvoření minigolfového hřiště	Obec Mezilečí	realizační	další rozvoj víceúčelového areálu, zvýšení variability dostupných volnočasových aktivit	okolo 40 tis. Kč v případě zahradního minigolfu v případě dalších typů minigolfu – v řádu desítek až stovek tis. Kč	vlastní prostředky obce	2022-2023	2, 3
	Vybudovat kryté ohniště	Obec Mezilečí	realizační	další rozvoj víceúčelového areálu pro potřeby trávení volného času	okolo 150 tis. Kč	vlastní prostředky obce	2022-2024	2, 3
	Zajistit vybavení po realizované přístavbě budovy kiosku	Obec Mezilečí	realizační	zprovoznění přístavby budovy kiosku	do 500 tis. Kč	vlastní prostředky obce	2021-2022	2
	Revitalizovat požární nádrž	Obec Mezilečí	realizační	zlepšení technického stavu nádrže, nejbližšího okolí nádrže	v řádu desítek tis. Kč	DP KHK kraje – POV KHK 2014-2020 vlastní prostředky obce	2021-2022	1, 2, 3
	Uvažovat o zkvalitnění stavu vytipovaných polních cest a o rozšíření počtu turistických tras či cyklotras procházejících přes území obce	Obec Mezilečí – zkvalitnění stavu cest KČT – trasování turistických tras či cyklotras	realizační iniciační	zkvalitnění dopravní infrastruktury pro potřeby cykloturistiky, více oficiálních turistických tras či cyklotras přes území obce → rozvoj cestovního ruchu	zkvalitnění dopravní infrastruktury – v řádu stovek tis. Kč trasování turistických tras či cyklotras – v řádu jednotek tis. Kč	DP KHK kraje – POV KHK 2014-2020 vlastní prostředky obce	průběžně po celé programové období	1, 2
	Uvažovat o vybudování odpočinkového okruhu od rybníka nacházejícího se poblíž mariánského sloupu směrem do Prorub a zpět	Obec Mezilečí	realizační	zvýšení variability dostupných volnočasových možností	v řádu desítek tis. Kč	DP MMR – Národní program podpory cestovního ruchu v regionech, podprogram Rozvoj základní a doprovodné infrastruktury cestovního ruchu	2025-2026	1, 2
	Uvažovat o vybudování přístřešku u rybníka Mezleč	Obec Mezilečí Fyzická osoba vlastníci některý z pozemků v této lokalitě	realizační iniciační	zvýšení variability dostupných volnočasových možností	do 40 tis. Kč v případě varianty odkupu pozemku do vlastnictví obce budou náklady vyšší	prostředky fyzické osoby vlastníci některý z pozemků v této lokalitě vlastní prostředky obce	2023 a dále – do doby, než se podaří přístřešek vybudovat	2
	Osadit odpadkové koše sáčky na psí exkrementy	Obec Mezilečí	realizační	osazení košů sáčky povede k úbytku psích exkrementů na zemi	do 15 tis. Kč	vlastní prostředky obce	2020-2021	2, 3

KOR	Název	Žadatel	Role obce	Zdůvodnění a přínos pro rozvoj obce	Předpokládané náklady	Předpokládané zdroje financování	Předpokládané období realizace projektu	Vazba na KOR
OBČANSKÁ VYBAVENOST	Vytvořit alespoň jedno nové sběrné místo tříděných odpadů	Obec Mezilečí	realizační	více lokalit s dostupnými kontejnery na tříděný odpad	okolo 100 tis. Kč	DP KHK kraje – POV KHK 2014-2020 vlastní prostředky obce	2021-2022	1, 3
	Usilovat o častější svoz komunálního odpadu v obci	Obec Mezilečí	iniciační	zajištění optimálnější frekvence svozu komunálního odpadu v obci	budou se odvíjet od dohody obce se svozovou společností	vlastní prostředky obce	2020 a dále – do doby, než se podaří častější svoz komunálního odpadu se svozovou společností vyjednat	3
	Usilovat o zajištění dostupnosti terénní pečovatelské služby a osobní asistence v obci	Obec Mezilečí	iniciační	dostupná terénní pečovatelská služba a osobní asistence v obci	budou se odvíjet od dohody obce se společností poskytující dané služby	vlastní prostředky obce	2020 a dále – do doby, než se podaří dostupnost terénní pečovatelské služby a osobní asistence v obci zajistit	3
	Uvažovat o zajištění individuální svozové služby	Obec Mezilečí	realizační	Pomoc obyvatelům obce, kteří nejsou schopni se sami autem či veřejnou dopravou k lékaři či na nákup dopravit	pořízení automobilu do vlastnictví obce – okolo 400 tis. Kč nákup vozu + náklady spojené s danými svozy	vlastní prostředky obce	2027 a dále	3
	Více využít potenciálu místního rozhlasu	Obec Mezilečí	realizační	zlepšení informovanosti občanů obce zlepšení slyšitelnosti místního rozhlasu	V případě častějšího využití rozhlasu – zanedbatelné V případě prověření slyšitelnosti rozhlasu – budou se odvíjet od potřebných oprav	vlastní prostředky obce	průběžně po celé programové období	3
	Uvažovat o informování a propagaci obce prostřednictvím Facebooku	Obec Mezilečí	realizační	větší zviditelnění obce, optimální zdroj informací, co se v obci aktuálně děje, pro určité věkové skupiny obyvatel	základní forma propagace a informování – bez finančních nákladů	Pokud rozšířená forma propagace – vlastní prostředky obce	2022 a dále	3

Příloha 2: Dotazník pro občany a organizace/subjekty působící v obci Mezilečí

Program rozvoje obce Mezilečí na období let 2019-2028

Vážení obyvatelé Mezilečí a Posadova,

chtěli byste se aktivně podílet na rozvoji naší obce? Možná Vás nebaví čekat, až to za Vás udělá někdo jiný. Každý z Vás, ať již jako občan, podnikatel, člen zájmového spolku či jiného subjektu, má svoji představu o tom, jak by se obec, kde žijeme nebo podnikáme, měla rozvíjet. Jak bychom mohli žít v blízké budoucnosti, co opravit, zlepšit, zachovat či podpořit?

V tuto chvíli se nám naskýtá možná poslední šance, jak získat finanční prostředky z fondů EU k rozvoji naší obce. I proto bychom měli tuto šanci, v co možná největší míře, využít. Jak jsme již v předchozích letech zjistili, vyplatí se být připraveni!

Věnujte, prosím, několik málo minut vyplnění tohoto dotazníku a vyjádřete svůj názor, jakým směrem by se měl zaměřit rozvoj naší obce do roku 2028.

Dotazník můžete vyplnit buď v papírové podobě a následně odevzdat na obecním úřadě do schránky nebo v elektronické podobě online na webových stránkách obce <http://www.mezileci.cz/>, kde naleznete odkaz na dotazník.

Děkujeme za Váš čas a projevený zájem!

Josef Chmelík, starosta

Ing. Marie Hanušová, místopředsedkyně

Pokud není uvedeno jinak, označte vždy jednu z uvedených možností, případně formulujte svůj názor do volného prostoru k otázce.

1. Jak se Vám v obci žije?

- | | |
|---|---------------------------------------|
| <input type="checkbox"/> velmi dobře | <input type="checkbox"/> spíše špatně |
| <input type="checkbox"/> spíše dobře | <input type="checkbox"/> velmi špatně |
| <input type="checkbox"/> ani dobře ani špatně | |

2. Co se Vám na Vaší obci nejvíce líbí? (zatrhněte maximálně 3 možnosti)

- klidný život
- dobré mezilidské vztahy
- příznivé životní prostředí
- blízkost přírody
- dostupnost pracovních příležitostí
- dobrá dopravní dostupnost
- kulturní a společenský život
- sportovní vyžití
- vzhled obce
- jiné:

3. Co se Vám na Vaší obci nelíbí? (zatrhněte maximálně 3 možnosti)

- špatné vztahy mezi lidmi
- nezájem lidí o obec
- málo kvalitní životní prostředí
- nedostatek pracovních příležitostí
- nedostatek či špatná dostupnost obchodů a služeb
- nedostatečný kulturní a společenský život
- absence lékaře
- nevyhovující veřejná doprava
- nedostatečná bytová výstavba
- nepořádek v obci
- špatné podmínky pro podnikání
- jiné:

4. Jaké služby Vám v obci nejvíce chybí?

.....

.....

5. Pokuste se zhodnotit obec z hlediska níže uvedených podmínek

(v každém řádku zakroužkujte číslici, která odpovídá míře Vaší spokojenosti):

		Velmi spokojen	Spíše spokojen	Spíše nespokojen	Velmi nespokojen	Je mi to lhostejné
1	Bydlení	1	2	3	4	5
2	Veřejná doprava	1	2	3	4	5
3	Kultura a společenský život	1	2	3	4	5
4	Sportovní vyžití	1	2	3	4	5
5	Životní prostředí	1	2	3	4	5
6	Péče obce o své prostředí	1	2	3	4	5
7	Podmínky pro podnikání	1	2	3	4	5
8	Rozvoj obce	1	2	3	4	5
9	Informovanost o dění v obci	1	2	3	4	5

6. Mezilidské vztahy v obci považujete za:

- velmi dobré špatné
 docela dobré nedovedu posoudit
 ne moc dobré

7. Myslíte si, že obyvatelé obce mají dostatek příležitostí ke vzájemným společenským kontaktům?

- rozhodně ano rozhodně ne
 spíše ano nedovedu posoudit
 spíše ne

8. Jaké komunikační kanály Vám nejvíce vyhovují?

- místní rozhlas e-mail
 SMS webové stránky obce
 Facebook

9. Sledujete informace o dění v obci na webových stránkách?

- pravidelně (min. 1x týdně) vůbec
 občas (cca 1x za měsíc) nemám internet

10. Jste ochoten/ochotna udělat něco pro rozvoj své obce?

- rozhodně ano rozhodně ne
 spíše ano nedovedu posoudit
 spíše ne

11. Pokud ano, jak se můžete zapojit?

.....

12. Představte si, že můžete rozhodnout o využití obecních finančních prostředků. Na co byste je přednostně využil/a? (zatrhněte maximálně 3 možnosti)

- zlepšení podmínek pro podnikání
 podpora bytové výstavby
 častější spoje veřejné dopravy
 zřízení dalších provozoven obchodu a služeb v obci
 rekonstrukce místních komunikací
 podpora kulturních, společenských a sportovních aktivit
 péče o veřejnou zeleň a prostředí v obci
 opravy památek v obci
 jiné:

13. Obecné informace o respondentovi

- žena muž Název subjektu / instituce

14. Věk

- do 18 let 19 – 29 let 30 – 49 let 50 – 64 let 65 a více let

15. Vaše vzdělání

- základní vyšší odborné
 střední odborné vysokoškolské
 střední odborné s maturitou

16. Jak dlouho v obci žijete/působíte?

- do 1 roku 1-5 let 6-10 let 11-20 let 21-30 let 31 a více let

17. Typ Vaší domácnosti

- domácnost bez dětí
 domácnost s nezaopatřenými dětmi (do 18 let)
 jiné.....

18. Vaše další náměty, připomínky, komentáře:

Děkujeme za Váš čas při vyplnění dotazníku.